


LISTADO DE BENEFICIARIOS (FO-PB-516)
DIRECCIÓN DE RESTAURACIÓN Y FOMENTO FORESTAL
DEPARTAMENTO DE ESTUDIOS DE MANEJO INTEGRAL FORESTAL
PROGRAMA EDMÓX PROCARBONO
CONVOCATORIA 2020

NO.	REGIÓN	FOLIO	MUNICIPIO	NOMBRE DEL PREDIO	BENEFICIARIO O REPRESENTANTE LEGAL	SUPERFICIE ASIGNADA (HA)	MONTO (\$)
1	TOLUCA	PB2001010	CALIMAYA	BIENES COMUNALES CALIMAYA DE DIAZ GONZALEZ	BONIFACIO MIGUEL GONZÁLEZ GÓMORA	105	157.500.00
2	TOLUCA	PB2001058	ALMOLOYA DE JUÁREZ	P.P. FRACCIÓN No. 1 DE LOS QUE SE SUBDIVIDIÓ EL DENOMINADO SAN NICOLÁS	OMAR BASTIDA ARZATE	36	54.000.00
3	TOLUCA	PB2001015	TOLUCA	BIENES COMUNALES SANTIAGO TLACOTEPEC	LEOVIGILDO VIRGILIO ALARCÓN CLAVEL	200	300.000.00
4	TOLUCA	PB1801032	ZINACANTEPEC	P.P. TERRENO UBICADO EN EL PARAJE DENOMINADO CERRO CHATO	RAÚL CALIXTO MIRANDA	8	12.000.00
5	TOLUCA	PB1801038	ALMOLOYA DE JUÁREZ	C.P. PROMOTORA LA GAVIA S.A de C.V. (PARCELA 180 Z-1 P/1 DEL EJIDO LA GAVIA CASCO. FRACCIÓN DE LA HACIENDA DE LA GAVIA Y 44 MAS)	ISRAEL VELÁZQUEZ UGALDE	50	75.000.00
6	TOLUCA	PB1801139	ZINACANTEPEC	EJIDO SAN LUIS MEXTEPEC	NOÉ GUADALUPE DADO GONZÁLEZ	4	6.000.00
7	TOLUCA	PB2001051	ALMOLOYA DE JUÁREZ	P.P. PREDIO DENOMINADO RANCHO EL DE ABAJO	FRANCISCO ARÍSTIDES CEDILLO FRIAS	4	6.000.00
8	TOLUCA	PB1801133	ALMOLOYA DE JUÁREZ	C.P. PARCELAS No. 68 Z-1 P2/2 Y 73 Z-1 P2/2 DEL EJIDO PIEDRAS BLANCAS	ANTIÓCO DÍAZ GONZÁLEZ	2	3.000.00
9	TOLUCA	PB2001011	TENANGO DEL VALLE	BIENES COMUNALES SAN PEDRO ZICTEPEC	MARIO ARELLANO GARCÍA	14	21.000.00
10	TOLUCA	PB1901144	ALMOLOYA DE JUÁREZ	C.P. CINCO PREDIOS UBICADOS EN EL POBLADO DE OCOYOTEPEC	JOSÉ RAMÓN ONTIVEROS LUNA	65	97.500.00
11	TOLUCA	PB1801164	TOLUCA	P.P. PARCELA 37 Z1 P1/2 DEL EJIDO TLACHALOYA	PABLO ETALIN HERNÁNDEZ PALMA	3	4.500.00
12	TOLUCA	PB1801154	ALMOLOYA DE JUÁREZ	C.P. PARCELA 1181 Z1 P1/2 Y TERRENO UBICADO EN LA RANCHERÍA DE YEBUCIVI	BARTOLO VILCHIS GÓMEZ	5	7.500.00
13	TOLUCA	PB1801048	TIANGUISTENCO	P.P. PARAJE DENOMINADO TZINTLACUAUHTEPETL. UBICADO EN LA LOCALIDAD DE CHIQUIXPAC II	PASCUAL HERNÁNDEZ HERNÁNDEZ	8	9.000.00
14	TOLUCA	PB2001060	ALMOLOYA DE JUÁREZ	P.P. PARCELA 484 Z1-P1/1 UBICADA EN EL EJIDO DE PRESA DE ARROYO ZARCO	REYNALDO SANCHEZ VILCHIS	3	4.500.00
15	TOLUCA	PB1801007	ALMOLOYA DE JUÁREZ	C.P. PARCELAS 2240, 2245 Y 2269 Z1P3/32 DEL EJIDO SAN FRANCISCO TLALCICALCALPAN	VICENTE CORRAL HERNÁNDEZ	2	3.000.00
16	TOLUCA	PB1801024	ALMOLOYA DE JUÁREZ	P.P. PARCELA 2359 Z2P3/32 DEL EJIDO SAN FRANCISCO TLALCICALCALPAN	NICÉFORO CELIS CHAMORRO	1	1.500.00
17	TOLUCA	PB1801070	ALMOLOYA DE JUÁREZ	C.P. PARCELAS 440 Z-1 P1/1 Y 1147 Z-1 P1/1 DEL EJIDO PRESA DE ARROYO ZARCO	ROGELIO MORELOS ÁLVAREZ	1	1.500.00
18	TOLUCA	PB1801078	ALMOLOYA DE JUÁREZ	P.P. PARCELA 1087 Z-1 P1/1 DEL EJIDO PRESA DE ARROYO ZARCO	REY ESCOBAR MERCADO	1	1.500.00
19	TOLUCA	PB1801079	ALMOLOYA DE JUÁREZ	P.P. PARCELA 887 Z-1 P1/1 DEL EJIDO PRESA DE ARROYO ZARCO	VALENTE SÁNCHEZ NIETO	1	1.500.00
20	TOLUCA	PB1801082	ALMOLOYA DE JUÁREZ	P.P. PARCELA 663 Z-1 P1/1 DEL EJIDO PRESA DE ARROYO ZARCO	RODOLFO RAMÍREZ DÍAZ	1	1.500.00
21	TOLUCA	PB1901043	ALMOLOYA DE JUÁREZ	C.P. PARCELAS 563 Y 562 Z-1 P1/1 DEL EJIDO PRESA DE ARROYO ZARCO	MANUEL CARBAJAL ARAUJO	1	1.500.00
22	TOLUCA	PB1801023	ALMOLOYA DE JUÁREZ	P.P. PARCELA 3024 DEL EJIDO SAN FRANCISCO TLALCICALCALPAN	TEODORO NICANOR MIRANDA	1	1.500.00
23	TOLUCA	PB1901081	ZINACANTEPEC	P.P. EX HACIENDA SAN PEDRO DEL MOLINO S. DE R.L.	MANUEL LUIS GONZALEZ OCAÑA	10	15.000.00
24	TOLUCA	PB1801053	ZINACANTEPEC	C.P. PARCELAS 630 Y 631 Z1 P1/3 DEL EJIDO EL CONTADERO	MANUEL LUIS GONZALEZ OCAÑA	1	1.500.00
25	TOLUCA	PB1801054	ALMOLOYA DE JUÁREZ	P.P. PARCELA 46 Z-1 P1/6 DEL EJIDO EL ESTANCO	J. INES ZEPEDA BASTIDA	1	1.500.00
26	TOLUCA	PB1801102	ALMOLOYA DE JUÁREZ	P.P. PARCELA 888 Z6 P1/34 DEL EJIDO SAN FRANCISCO TLALCICALCALPAN	GEORGINA RAZO AGUILAR	1	1.500.00
27	TOLUCA	PB1901022	ALMOLOYA DE JUÁREZ	C.P. PARCELAS 41 Z1 P1/1 Y 166 Z1 P1/1 DEL EJIDO SAN PEDRO	ÁLVARO FABIÁN ROMERO	2	3.000.00
28	TOLUCA	PB1801074	ALMOLOYA DE JUÁREZ	P.P. PREDIO SIN NOMBRE UBICADO EN EL MUNICIPIO DE ALMOLOYA DE JUAREZ	BENJAMÍN CONZUELO CASTILLO	7	10.500.00
29	TOLUCA	PB1801076	ZINACANTEPEC	P.P. RANCHO LA HUERTA	BENJAMÍN CONZUELO CASTILLO	9	13.500.00
30	TOLUCA	PB1801083	ALMOLOYA DE JUÁREZ	P.P. PARCELA 2295 Z2 P3/32 DEL EJIDO SAN FRANCISCO TLALCICALCALPAN	LUIS JACALES MORRONGO	1	1.500.00
31	TOLUCA	PB1801084	CALIMAYA	P.P. EL CUERVO	JOSÉ MANUEL MENDOZA MALVAÍS	1	1.500.00
32	TOLUCA	PB1801100	ALMOLOYA DE JUÁREZ	P.P. PARCELA 165 Z-1 P1/1 DEL EJIDO PRESA DE ARROYO ZARCO	JUAN ZEPEDA MENDOZA	1	1.500.00
33	TOLUCA	PB1801120	ALMOLOYA DE JUAREZ	P.P. PARCELA 2234 Z1 P3/3 DEL EJIDO SAN FRANCISCO TLALCICALCALPAN	ADÁN ISIDORO CORRAL ÁLVAREZ	1	1.500.00




LISTADO DE BENEFICIARIOS (FO-PB-516)
 DIRECCIÓN DE RESTAURACIÓN Y FOMENTO FORESTAL
 DEPARTAMENTO DE ESTUDIOS DE MANEJO INTEGRAL FORESTAL
 PROGRAMA EDOMEX PROCARBONO
 CONVOCATORIA 2020

NO.	REGIÓN	FOLIO	MUNICIPIO	NOMBRE DEL PREDIO	BENEFICIARIO O REPRESENTANTE LEGAL	SUPERFICIE ASIGNADA (HA)	MONTO (\$)
34	TOLUCA	PB1801105	ALMOLOYA DE JUÁREZ	P.P. PARCELA 507 Z-1 P1/1 DEL EJIDO PRESA DE ARROYO ZARCO	PEDRO SOLÍS MALDONADO	1	1.500.00
35	TOLUCA	PB1801142	ALMOLOYA DE JUÁREZ	P.P. PARCELA 339 Z1 P1/1 DEL EJIDO PRESA DE ARROYO ZARCO	JUAN GÓMEZ MALVAEZ	1	1.500.00
36	TOLUCA	PB1801143	ALMOLOYA DE JUÁREZ	P.P. PARCELA 318 Z-1 P1/1 DEL EJIDO PRESA DE ARROYO ZARCO	ISABEL VILCHIS RIVERA	1	1.500.00
37	TOLUCA	PB1801112	ALMOLOYA DE JUÁREZ	P.P. PARCELA 997 Z-1 P1/1 DEL EJIDO PRESA DE ARROYO ZARCO	JUANA RODRÍGUEZ NAVA	1	1.500.00
38	TOLUCA	PB1801150	ALMOLOYA DE JUÁREZ	C.P. PARCELAS 337 Z-1 P4/6 Y 338 Z-1 P4/6 UBICADAS EN EL ESTANCO	ALEJANDRO MENDOZA SÁNCHEZ	1	1.500.00
39	TOLUCA	PB1801166	ALMOLOYA DE JUÁREZ	P.P. PARCELA 1139 Z1 P1/1 DEL EJIDO PRESA DE ARROYO ZARCO	MARGARITO CARBAJAL CORTINA	1	1.500.00
40	TOLUCA	PB1801168	ALMOLOYA DE JUÁREZ	P.P. PARCELA 349 Z-1 P1/1 DEL EJIDO PRESA DE ARROYO ZARCO	MARIO BASTIDA ESQUIVEL	1	1.500.00
41	TOLUCA	PB1801170	ALMOLOYA DE JUÁREZ	P.P. PARCELA 134 Z-1 P1/1 DEL EJIDO PRESA DE ARROYO ZARCO	EVODIO VERA ÁLVAREZ	1	1.500.00
42	TOLUCA	PB1801172	ALMOLOYA DE JUÁREZ	P.P. PARCELA 1131 Z1 P1/1 DEL EJIDO PRESA DE ARROYO ZARCO	GUMESINDO AGUSTÍN NIETO	1	1.500.00
43	TOLUCA	PB2001081	ALMOLOYA DE JUÁREZ	P.P. PARCELA 1136 Z-1 P1/1 DEL EJIDO PRESA DE ARROYO ZARCO	MARCELINO GÓMORA CONTRERAS	1	1.500.00
44	TOLUCA	PB1801191	ALMOLOYA DE JUÁREZ	C.P. PARCELAS 938 Z-1 P1/1, 925 Z-1 P1/1 Y 1137 Z-1 P1/1 DEL EJIDO PRESA DE ARROYO ZARCO	CARLOS CONTRERAS CARBAJAL	1	1.500.00
45	TOLUCA	PB1801193	ALMOLOYA DE JUÁREZ	P.P. PARCELA 774 Z-1 P1/1 DEL EJIDO PRESA DE ARROYO ZARCO	GUILLERMO CARBAJAL ESTRADA	1	1.500.00
46	TOLUCA	PB1801201	ZINACANTEPEC	P.P. PARCELA 372 Z-1 P1/1. DEL EJIDO LOMA ALTA	LUCAS VELÁZQUEZ GONZÁLEZ	1	1.500.00
47	TOLUCA	PB1801202	TENANGO DEL VALLE	P.P. TERRENO DE LABOR UBICADO EN EL PARAJE DENOMINADO TIERRA COLORADA Y/O LA CAÑADA	MARIO SALAZAR HERNÁNDEZ	1	1.500.00
48	TOLUCA	PB1801225	ALMOLOYA DE JUÁREZ	P.P. INMUEBLE UBICADO DIC EN SANTA JUANA SEGUNDA SECCIÓN	FIDEL FLORES SOTO	1	1.500.00
49	TOLUCA	PB1801234	ALMOLOYA DE JUÁREZ	P.P. INMUEBLE UBICADO EN LA COMUNIDAD DE LOMA BLANCA	PAULA MALVAEZ MONRROY	4	6.000.00
50	TOLUCA	PB1801235	ALMOLOYA DE JUÁREZ	P.P. PREDIO DENOMINADO EL TULLILLO UBICADO EN CAMINO A PAREDON LOMA BLANCA	EDITH SÁNCHEZ MALVAEZ	7	10.500.00
51	TOLUCA	PB1801236	ALMOLOYA DE JUÁREZ	P.P. INMUEBLE UBICADO EN DOMICILIO CONOCIDO. COMUNIDAD DEL ESTANCO	MARIA DEL CARMEN SÁNCHEZ MALVAEZ	1	1.500.00
52	TOLUCA	PB1801237	ALMOLOYA DE JUÁREZ	P.P. RANCHO EL HOSPITAL	GUADALUPE VIEYRA VALDES	10	15.000.00
53	TOLUCA	PB1801238	ALMOLOYA DE JUÁREZ	C.P. PARCELAS No. 202 Z-2 P1/1, 203 Z-2 P1/1, 204 Z-2 P1/1, 207 Z-Z P1/1 DEL EJIDO CIENEGUILLAS	FRANCISCO NÉSTOR PÉREZ ESPARZA	4	6.000.00
54	TOLUCA	PB2001042	ZINACANTEPEC	EJIDO SAN ANTONIO ACAHUALCO	FABIAN LUIS CALIXTO MIRANDA	22	33.000.00
55	TOLUCA	PB1901020	ALMOLOYA DE JUÁREZ	P.P. PARCELA 1033 Z1 P1/1 DEL EJIDO PRESA DE ARROYO ZARCO	TIBURCIO COLÍN NAVA	8	12.000.00
56	TOLUCA	PB1901027	XALATLACO	P.P. TERRENO UBICADO EN EL MUNICIPIO DE XALATLACO, DE LA SOCIEDAD MERCANTIL DENOMINADA JALATLACO S. DE R.L.	JUAN CARLOS OLIMON MERAZ	4	6.000.00
57	TOLUCA	PB1901030	ALMOLOYA DE JUÁREZ	P.P. PARCELA 613 Z-1 P1/1 DEL EJIDO PRESA DE ARROYO ZARCO	ELÍAS BASTIDA ZEPEDA	2	3.000.00
58	TOLUCA	PB1901032	ALMOLOYA DE JUÁREZ	P.P. PARCELA 336 Z-1 P1/1 DEL EJIDO PRESA DE ARROYO ZARCO	CIRO VILCHIS BECERRIL	2	3.000.00
59	TOLUCA	PB1901025	XONACATLÁN	C.P. PREDIOS UBICADOS EN LOS PARAJES DENOMINADOS EL AHORCADO OCOTE CHINO, IGLESIA VIEJAY EL ENCINAL, EN LA LOCALIDAD DE SAN MIGUEL MIMAPAN	MARÍA RAMOS ZAVALA	3	4.500.00
60	TOLUCA	PB1901014	ZINACANTEPEC	C.P. PARCELAS 1619 Z1 P1/2, 1620 Z1 P1/2 Y 1621 Z1 P1/2 DEL EJIDO SAN ANTONIO ACAHUALCO	RUTILA ROSARIO HERNÁNDEZ	2	3.000.00
61	TOLUCA	PB1901035	ALMOLOYA DE JUÁREZ	C.P. PARCELAS 586 Z-1 P1/1 Y 593 Z-1 P1/1 DEL EJIDO PRESA DE ARROYO ZARCO	LUCIANO BASTIDA SÁNCHEZ	1	1.500.00
62	TOLUCA	PB1901045	ALMOLOYA DE JUÁREZ	C.P. PARCELAS 565 Z-1 P1/1 Y 568 Z-1 P1/1 DEL EJIDO PRESA DE ARROYO ZARCO	GERMAN SOLÍS MALDONADO	3	4.500.00
63	TOLUCA	PB1901046	ALMOLOYA DE JUÁREZ	P.P. PARCELA 713 Z-1 P1/1 DEL EJIDO PRESA DE ARROYO ZARCO	ALFREDO ARRIAGA CARBAJAL	2	3.000.00
64	TOLUCA	PB1901011	ALMOLOYA DE JUÁREZ	C.P. PARCELAS 133 Z1 P1/1, 252 Z1 P1/1, 180 Z1 P1/1 UBICADAS EN EL EJIDO DE SAN NICOLAS	CARLOS BASTIDA SÁNCHEZ	2	3.000.00
65	TOLUCA	PB1901047	ALMOLOYA DE JUÁREZ	C.P. PARCELAS 27 Z-1 P1/1, 169 Z-1 P1/1 Y 126 Z-1 P1/1 DEL EJIDO SAN NICOLAS	BERNARDO BASTIDA SÁNCHEZ	3	4.500.00
66	TOLUCA	PB2001019	ALMOLOYA DE JUÁREZ	C.P. PARCELAS 680 Z-1 P1/1 Y 699 Z-1 P1/1 DEL EJIDO PRESA DE ARROYO ZARCO	EUSEBIO BASTIDA ZEPEDA	2	3.000.00




NO.	REGIÓN	FOLIO	MUNICIPIO	NOMBRE DEL PREDIO	BENEFICIARIO O REPRESENTANTE LEGAL	SUPERFICIE ASIGNADA (HA)	MONTO (\$)
67	TOLUCA	PB2001070	ALMOLOYA DE JUÁREZ	P.P. INMUEBLE UBICADO EN EL POBLADO DEL ESTANCO	MAXIMINO VELÁZQUEZ SÁNCHEZ	7	10.500.00
68	TOLUCA	PB1901070	ALMOLOYA DE JUÁREZ	P.P. PREDIO UBICADO EN LA ZONA DEL PAREDÓN, EX-HACIENDA DE LA GAVIA.	J CONCEPCION VELÁZQUEZ VELÁZQUEZ	3	4.500.00
69	TOLUCA	PB1901052	ALMOLOYA DE JUÁREZ	C.P. PREDIOS UBICADOS EN PLAN DE OCOYOTEPEC	DANIEL RUIZ REYES	14	21.000.00
70	TOLUCA	PB1901021	ZINACANTEPEC	P.P. PARCELA 1504 Z1 P1:5 DEL EJIDO SANTA MARIA DEL MONTE	TIBURCIO COLIN NAVA	3	4.500.00
71	TOLUCA	PB1901068	ALMOLOYA DE JUÁREZ	C.P. PARCELAS 278 Z-1 P4:6 Y 279 Z-1 P4:6 DEL EJIDO EL ESTANCO	BERTOLDO LEGORRETA CONTRERAS	2	3.000.00
72	TOLUCA	PB1901084	ALMOLOYA DE JUÁREZ	C.P. PARCELAS 272, 276 Y 277 Z1 P4 DEL EJIDO EL ESTANCO	VENTURA LEGORRETA CERERO	3	4.500.00
73	TOLUCA	PB1901010	ALMOLOYA DE JUÁREZ	C.P. PARCELAS 225 Z1 P1:1 DEL EJIDO SAN NICOLAS	MARCELINO BASTIDA SÁNCHEZ	2	3.000.00
74	TOLUCA	PB1901072	ALMOLOYA DE JUÁREZ	P.P. PARCELA 289 Z-1 P1:1 DEL EJIDO PRESA DE ARROYO ZARCO	AUSENCIO GARCIA MARCELINO	3	4.500.00
75	TOLUCA	PB1901013	TIANGUISTENCO	C.P. INMUEBLES UBICADOS EN EL PARAJE DENOMINADO PANTLACOMJLJ. EN LA RANCHERÍA DE CHIQUIXPAC SECCION II PERTENECIENTE A SAN NICOLAS COATEPEC	ANDRES FIGUEROA ALVARADO	2	3.000.00
76	TOLUCA	PB1901051	ALMOLOYA DE JUÁREZ	P.P. PARCELA 242 Z-1 P4:6 DEL EJIDO EL ESTANCO	VICTORINA RAMIRO MALDONADO	3	4.500.00
77	TOLUCA	PB1901077	ALMOLOYA DE JUÁREZ	C.P. PARCELAS 822 Y 1130 Z1 P1:1 DEL EJIDO PRESA DE ARROYO ZARCO	LEÓN AGUSTIN ZEPEDA	1	1.500.00
78	TOLUCA	PB1901082	ALMOLOYA DE JUÁREZ	P.P. PARCELA 1135 Z1 P1:1 DEL EJIDO PRESA DE ARROYO ZARCO	JUAN CARBAJAL ARRIAGA	4	6.000.00
79	TOLUCA	PB1901005	ALMOLOYA DE JUÁREZ	P.P. PARCELA 1137 Z1P1:1 UBICADA EN PRESA ARROYO ZARCO	EPIFANIO CARBAJAL ARRIAGA	3	4.500.00
80	TOLUCA	PB1901105	ALMOLOYA DE JUÁREZ	P.P. PREDIO UBICADO EN YEBUCIVI	FELIPE VARGAS VIEYRA	3	4.500.00
81	TOLUCA	PB2001014	ALMOLOYA DE JUÁREZ	P.P. INMUEBLE UBICADO EN EL POBLADO DE YEBUCIVI	JUAN GARDUÑO COLIN	2	3.000.00
82	TOLUCA	PB1901098	ALMOLOYA DE JUÁREZ	P.P. PARCELA 999 Z-1 P1:1 DEL EJIDO PRESA DE ARROYO ZARCO	BRAULIA LEONARDA DORO ITURBE	3	4.500.00
83	TOLUCA	PB1901096	ALMOLOYA DE JUÁREZ	P.P. INMUEBLE UBICADO EN EL POBLADO DE PAREDON	JORGE SÁNCHEZ CONTRERAS	2	3.000.00
84	TOLUCA	PB2001066	ALMOLOYA DE JUÁREZ	P.P. INMUEBLE UBICADO EN LA RANCHERÍA DE PIEDRAS BLANCAS	FLAVIO VELAZQUEZ CONTRERAS	4	6.000.00
85	TOLUCA	PB1901090	ALMOLOYA DE JUÁREZ	C.P. PARCELAS 612 Y 669 Z-1 P1:1 DEL EJIDO PRESA DE ARROYO ZARCO	IRINEO SÁNCHEZ SÁNCHEZ	2	3.000.00
86	TOLUCA	PB2001059	TOLUCA	EJIDO CACALOMACAN	SEBASTIAN SALOMÓN MONTES DE OCA GARCIA	149	223.500.00
87	TOLUCA	PB1901087	ALMOLOYA DE JUÁREZ	EJIDO YEBUCIVI	PEDRO VILCHIS GOMEZ	7	10.500.00
88	TOLUCA	PB2001046	ALMOLOYA DE JUÁREZ	P.P. PARCELA 517 Z-1 P1:1 DEL EJIDO DE PRESA DE ARROYO ZARCO	LUIS MARTINEZ MALDONADO	1	1.500.00
89	TOLUCA	PB1901071	ALMOLOYA DE JUÁREZ	C.P. PARCELAS 192, 193, 316 Y 323 Z-1 P1:1 DEL EJIDO PRESA DE ARROYO ZARCO	RUBÉN ZEPEDA VILCHIS	6	9.000.00
90	TOLUCA	PB1901062	ALMOLOYA DE JUÁREZ	C.P. PARCELAS 156 Y 198 Z1P1:1 DEL EJIDO PRESA DE ARROYO ZARCO	ANTONIO OCAMPO HERNÁNDEZ	3	4.500.00
91	TOLUCA	PB2001061	ALMOLOYA DE JUÁREZ	P.P. FRACCIÓN DEL INMUEBLE UBICADO EN LA COMUNIDAD DE SAN AGUSTÍN POTEJE	GUILLERMINA GUADALUPE GARCIA RAMIREZ	1	1.500.00
92	TOLUCA	PB1901038	ALMOLOYA DE JUÁREZ	C.P. PARCELAS 700 Z-1 P1:1 Y 705 Z-1 P1:1 DEL EJIDO PRESA DE ARROYO ZARCO	DANIEL ARRIAGA SÁNCHEZ	1	1.500.00
93	TOLUCA	PB1901039	ALMOLOYA DE JUÁREZ	C.P. PARCELAS 188 Y 189 Z-1 P1:1 DEL EJIDO PRESA DE ARROYO ZARCO	J ISABEL HURTADO BASTIDA	4	6.000.00
94	TOLUCA	PB1901060	ALMOLOYA DE JUÁREZ	P.P. UBICADO EN EL POBLADO DEL ESTANCO	ROBERTO RAMIREZ MALDONADO	10	15.000.00
95	TOLUCA	PB1901064	ALMOLOYA DE JUÁREZ	P.P. PARCELA 70 Z-1 P1:1 DEL EJIDO SAN PEDRO	CLAUDIA MINISTRO REYES	2	3.000.00
96	TOLUCA	PB1901104	ALMOLOYA DE JUÁREZ	P.P. INMUEBLE UBICADO EN EL POBLADO DEL ESTANCO	PEDRO CONTRERAS BASTIDA	5	7.500.00
97	TOLUCA	PB1901114	ALMOLOYA DE JUÁREZ	P.P. PARCELA 1127 Z-1 P1:1 DEL EJIDO PRESA DE ARROYO ZARCO	ANTONIO CARBAJAL MERCADO	2	3.000.00
98	TOLUCA	PB1901116	ALMOLOYA DE JUÁREZ	P.P. PARCELA 484 Z1 P1:4 DEL EJIDO SAN AGUSTIN	CLAUDIO HERNÁNDEZ ARAUJO	1	1.500.00
99	TOLUCA	PB1901122	ZINACANTEPEC	P.P. PARCELA EJIDAL LOCALIZADA EN EL PARAJE DENOMINADO LA LIMA	PABLO VALDES ARRIAGA	1	1.500.00



LISTADO DE BENEFICIARIOS (FO-PB-516)
DIRECCIÓN DE RESTAURACIÓN Y FOMENTO FORESTAL
DEPARTAMENTO DE ESTUDIOS DE MANEJO INTEGRAL FORESTAL
PROGRAMA EDOMEX PROCARBONO
CONVOCATORIA 2020

NO.	REGIÓN	FOLIO	MUNICIPIO	NOMBRE DEL PREDIO	BENEFICIARIO O REPRESENTANTE LEGAL	SUPERFICIE ASIGNADA (HA)	MONTO (\$)	
100	TOLUCA	PB1901074	ALMOLOYA DE JUÁREZ	P.P. PARCELA 1117 Z-1 P1/1 DEL EJIDO PRESA DE ARROYO ZARCO	PETRA PIMENTEL REYES	2	3.000.00	
101	TOLUCA	PB1901075	ALMOLOYA DE JUÁREZ	P.P. PARCELA 801 Z-1 P1/1 DEL EJIDO PRESA DE ARROYO ZARCO	ANICETO ARAUJO REYES	2	3.000.00	
102	TOLUCA	PB1901103	ALMOLOYA DE JUÁREZ	P.P. PARCELA 38 Z-1 P1/6 DEL EJIDO EL ESTANCO	J. CONSEPCION MARTÍNEZ COLIN	1	1.500.00	
103	TOLUCA	PB1901113	ALMOLOYA DE JUÁREZ	P.P. PARCELA 1012 Z-1 P1/1 DEL EJIDO PRESA DE ARROYO ZARCO	MICHAELA DOMÍNGUEZ ALBARRÁN	2	3.000.00	
104	TOLUCA	PB1901115	ALMOLOYA DE JUÁREZ	P.P. PARCELA 519 Z-1 P1-1 DEL EJIDO LA GAVIA CASCO	ANICETO GÓMEZ COSÍO	1	1.500.00	
105	TOLUCA	PB1901123	ALMOLOYA DE JUÁREZ	P.P. PARCELA 129 Z-1 P1/6 DEL EJIDO EL ESTANCO	SALVADOR GERARDO CONTRERAS ITURBE	4	6.000.00	
106	TOLUCA	PB1901124	ALMOLOYA DE JUÁREZ	P.P. PARCELA 91 Z-1 P1/6 DEL EJIDO EL ESTANCO	MAYOLO BASTIDA BASTIDA	1	1.500.00	
107	TOLUCA	PB1901128	ALMOLOYA DE JUÁREZ	P.P. PARCELA 428 Z-1 P1/1 DEL EJIDO PRESA DE ARROYO ZARCO	MARÍA DEL CARMEN SÁNCHEZ SÁNCHEZ	3	4.500.00	
108	TOLUCA	PB1901130	ALMOLOYA DE JUÁREZ	P.P. PARCELA 430 Z-1 P1-1 DEL EJIDO PRESA DE ARROYO ZARCO	AURELIA RIVERA MALDONADO	1	1.500.00	
109	TOLUCA	PB1901131	ALMOLOYA DE JUÁREZ	P.P. PARCELA 951 Z-1 P1-1 DEL EJIDO PRESA DE ARROYO ZARCO	LEONARDO MARCOS SOTO	5	7.500.00	
110	TOLUCA	PB1901132	ALMOLOYA DE JUÁREZ	P.P. PARCELA 89 Z-1 P1/6 DEL EJIDO EL ESTANCO	MARGARITO JORGE CONTRERAS CONTRERAS	1	1.500.00	
111	TOLUCA	PB1901142	ALMOLOYA DE JUÁREZ	P.P. PARCELA 2593 UBICADA EN EL EJIDO SAN FRANCISCO TLALCILALCALPAN	JUAN PERA JUAREZ	1	1.500.00	
112	TOLUCA	PB1901129	ALMOLOYA DE JUÁREZ	C.P. PARCELAS 266 Y 287 Z-1 P1/1 DEL EJIDO PRESA DE ARROYO ZARCO	J. CARMEN GOMORA ÁLVAREZ	3	4.500.00	
113	TOLUCA	PB1901121	ALMOLOYA DE JUÁREZ	P.P. PARCELA 369 Z-1 P1/6 DEL EJIDO EL ESTANCO	ESTEBAN BASTIDA VELÁZQUEZ	3	4.500.00	
114	TOLUCA	PB1901133	ALMOLOYA DE JUÁREZ	P.P. PARCELA 188 Z-1 P1/6 DEL EJIDO EL ESTANCO	SILVERIO GÓMEZ ARRIAGA	1	1.500.00	
115	TOLUCA	PB1901148	ALMOLOYA DE JUÁREZ	P.P. PARCELA 2431 Z3P3/34 DEL EJIDO SAN FRANCISCO TLALCILALCALPAN	FÉLIX GERARDO QUINTERO CARBAJAL	2	3.000.00	
116	TOLUCA	PB2001064	ALMOLOYA DE JUÁREZ	C.P. PARCELA 574 Z-1 P1/1 E INMUEBLE QUE SE UBICA EN SAN AGUSTIN POTEJE	J. FÉLIX CARMONA INIESTA	1	1.500.00	
117	TOLUCA	PB2001052	ALMOLOYA DE JUÁREZ	C.P. PARCELAS 191 Z-1 P2/6 Y 193 Z-1 P2 DEL EJIDO EL ESTANCO	PEDRO GÓMEZ MALDONADO	2	3.000.00	
118	TOLUCA	PB2001031	ALMOLOYA DE JUÁREZ	P.P. PARCELAS 215 Z-1 P1/1 DEL EJIDO PRESA DE ARROYO ZARCO	AGUSTIN GARCÍA ÁLVAREZ	2	3.000.00	
119	TOLUCA	PB1901152	ALMOLOYA DE JUÁREZ	P.P. PARCELA 81 Z-1 P1/6 DEL EJIDO EL ESTANCO	SILVERIA ARRIAGA MONTES DE OCA	1	1.500.00	
120	TOLUCA	PB1901157	ALMOLOYA DE JUÁREZ	C.P. PARCELAS 2098 Z1P3/4 Y 2570 Z2P3/34 DEL EJIDO SAN FRANCISCO TLALCILALCALPAN	J. JESÚS CORRAL MUÑOS	1	1.500.00	
121	TOLUCA	PB1901160	ZINACANTEPEC	P.P. PARCELA 1498 Z-1 P1/5 DEL EJIDO SANTA MARÍA DEL MONTE	JOSÉ LUIS NAVA RAMÍREZ	2	3.000.00	
122	TOLUCA	PB1901162	ZINACANTEPEC	P.P. FRACCIÓN IV (CUATRO), DE LA QUE SE SUBDIVIDIÓ SOBRE LA FRACCIÓN DE LAS HACIENDAS CANO Y SAN ANTONIO DE ABAJO	ALBERTO MANUEL MENA PALACIOS	8	12.000.00	
123	TOLUCA	PB2001009	XONACATLÁN	P.P. TERRENO UBICADO EN SANTIAGO TEJOCOTILLOS	MARGARITO GUTIÉRREZ GUTIÉRREZ	1	1.500.00	
124	TOLUCA	PB2001012	ALMOLOYA DE JUÁREZ	P.P. PARCELA 3058 UBICADA EN EL PARAJE DENOMINADO EL JARDÍN	JULIAN SARANDINGUA YASSI	1	1.500.00	
125	TOLUCA	PB2001030	ALMOLOYA DE JUÁREZ	P.P. PARCELA 347 Z-1 P1-1 DEL EJIDO PRESA DE ARROYO ZARCO	GUILLERMINA CARBAJAL ZEPEDA	3	4.500.00	
126	TOLUCA	PB2001033	ZINACANTEPEC	C.P. PARCELAS 416 Z-1 P1/1 Y 428 Z-1 P1/1 DEL EJIDO LOMA ALTA	GILBERTO SALAZAR CARBAJAL	1	1.500.00	
127	TOLUCA	PB2001028	LERMA	BIENES COMUNALES SAN LORENZO HUITZILAPAN	GERARDO GONZÁLEZ ORTEGA	80	120.000.00	
128	TOLUCA	PB2001077	TINAGUISTENCO	P.P. RANCHO DON NATI	EUFEMIO PEDRO MENDOZA BOBADILLA	3	4.500.00	
129	TOLUCA	PB2001006	ALMOLOYA DE JUÁREZ	P.P. PARCELA 814 Z-1P1/1 DEL EJIDO PRESA DE ARROYO ZARCO	SANTIAGO DE LA CRUZ CARBAJAL	1	1.500.00	
130	TOLUCA	PB2001026	TIANGUISTENCO	P.P. TERRENO QUE SE UBICA EN EL PARAJE DENOMINADO TLANXILETETL	ANTONIO FIGUEROA ALVARADO	1	1.500.00	
131	TOLUCA	PB2001082	ZINACANTEPEC	P.P. PARCELA 905 Z2P1/2 DEL EJIDO SANTA CRUZ CUAHUTENCO	PEDRO VENTA LÓPEZ	2	3.000.00	
131	SUBTOTAL REGIÓN TOLUCA						1,048	1,572,000.00




NO.	REGIÓN	FOLIO	MUNICIPIO	NOMBRE DEL PREDIO	BENEFICIARIO O REPRESENTANTE LEGAL	SUPERFICIE ASIGNADA (HA)	MONTO (\$)	
1	NAUCALPAN	PB2002012	JILOTZINGO	BIENES COMUNALES SANTA ANA JILOTZINGO	IRMA ROSAS GUERRERO	15	22,500.00	
2	NAUCALPAN	PB2002021	NICOLÁS ROMERO	C.P. PARCELAS 483 Y 487 Z-3 P2/5 DEL EJIDO SAN FRANCISCO MAGÜ	ARTURO NAVA ALANIS	11	16,500.00	
3	NAUCALPAN	PB2002007	ISIDRO FABELA	BIENES COMUNALES SANTIAGO TLAZALA	JOEL OSNAYA GONZÁLEZ	50	75,000.00	
4	NAUCALPAN	PB2002022	NICOLÁS ROMERO	EJIDO SAN FRANCISCO MAGÜ	REFUGIO CASTILLO MÁRQUEZ	88	132,000.00	
5	NAUCALPAN	PB2002014	HUEHUETOCA	EJIDO HUEHUETOCA	FRANCISCO CERÓN SOTO	65	97,500.00	
6	NAUCALPAN	PB2002010	TEPOTZOTLÁN	P.P. PARCELA 690 Z-2 P2/4 DEL EJIDO CAÑADA DE CISNEROS	J CARMEN FUENTES QUILADA	1	1,500.00	
7	NAUCALPAN	PB2002002	JILOTZINGO	BIENES COMUNALES SANTA MARÍA MAZATLA	ARNULFO ROA VARGAS	20	30,000.00	
8	NAUCALPAN	PB2002009	NICOLÁS ROMERO	C.P. PARCELAS 82 Z-1 P2/5 Y 1223 Z-1 P5/5 DEL EJIDO SAN FRANCISCO MAGÜ	ALVARO CARBAJAL NUÑEZ	3	4,500.00	
9	NAUCALPAN	PB2002024	APAXCO	EJIDO APASCO Y SUS BARRIOS	JOSÉ GUADALUPE HERNÁNDEZ GUERRERO	16	24,000.00	
9	SUBTOTAL REGIÓN NAUCALPAN						269	403,500.00
1	TEXCOCO	PB2003010	OTUMBA	EJIDO OTUMBA	JESUS ACO LOPEZ	64	96,000.00	
2	TEXCOCO	PB1803026	OTUMBA	EJIDO SAN MIGUEL XOLCO	ÁNGEL HERNÁNDEZ CORTES	33	49,500.00	
3	TEXCOCO	PB2003029	TEXCOCO	EJIDO TEQUEXQUINÁHUAC	FILIBERTO SÁNCHEZ ESPEJEL	10	15,000.00	
4	TEXCOCO	PB2003023	TEPETLAOXTOC	EJIDO SAN BERNARDO Y SU BARRIO SAN ANDRÉS DE LAS PERAS	LUIS RIVERO ESPINOSA	30	45,000.00	
5	TEXCOCO	PB2003004	TEXCOCO	C.P. LAS CRUCES Y LA SIBERIA	ÁNGEL LEYVA OVALLE	179	268,500.00	
6	TEXCOCO	PB1803044	TEPETLAOXTOC	EJIDO SAN FRANCISCO TLALTICA	ÁNGEL ORLANDO ESPEJEL RAMIREZ	26	39,000.00	
7	TEXCOCO	PB2003027	OTUMBA	C.P. PARCELAS No. 51 Z1 P1/2, 261 Z-2 P2/2, 78 Z-1 P1/2, 260 Z-2 P2/2, 105 Z-1 P1/2, 158 Z-1 P1/2, 188 Z-1 P1/2, 96 Z-1 P1/2 Y 79 Z-1 P1/2 DEL EJIDO AGUATEPEC	APOLINAR BLANCAS BLANCAS	24	36,000.00	
8	TEXCOCO	PB1903017	OTUMBA	EJIDO BUENAVISTA	LUCIANO ISLAS MENDOZA	5	9,000.00	
9	TEXCOCO	PB2003034	OTUMBA	EJIDO SANTA BÁRBARA	HÉCTOR MIGUEL ESPINOSA ESPINOSA	50	75,000.00	
10	TEXCOCO	PB1803017	OTUMBA	P.P. RANCHO EL COLORADO	LOURDES JIMÉNEZ MARTÍNEZ	40	60,000.00	
11	TEXCOCO	PB2003041	TEXCOCO	EJIDO COATLINCHÁN	PONCIANO GUILLERMO MERAZ RAMOS	64	96,000.00	
12	TEXCOCO	PB2003006	AXAPUSCO	EJIDO FRANCISCO I MADERO	ELOY ECHEVERRÍA SALDIERNA	89	133,500.00	
13	TEXCOCO	PB2003018	TEPETLAOXTOC	P.P. SEGUNDA FRACCIÓN DEL RANCHO SAN TELMO	MARIANO JOSÉ LUIS CABRERA BLANCAS	32	48,000.00	
14	TEXCOCO	PB1803055	OTUMBA	C.P. PARCELAS 276 Z-2 P2/2, 248 Z-2 P2/2, 256 Z-2 P2/2, 34 Z-1 P1/2, 284 Z-2 P2/2, 259 Z-2 P2/2 Y 3 Z-1 P1/3 DE LOS EJIDOS AGUATEPEC Y SANTA BARBARA	VÍCTOR BLANCAS RIVAS	8	12,000.00	
15	TEXCOCO	PB1803048	TEPETLAOXTOC	P.P. LOS YEMMIS	ROSA MARIA VÁZQUEZ TOLEDANO	3	4,500.00	
16	TEXCOCO	PB1903043	TEPETLAOXTOC	P.P. FRACCIÓN DEL RANCHO SAN FRANCISCO	JOSÉ LUIS DE LA ROSA ZAMORA	33	49,500.00	
17	TEXCOCO	PB1903084	AXAPUSCO	P.P. PARCELA 18 Z-1 P1/1 DEL EJIDO JALTEPEC	ALFREDO ROMERO PEREYRA	10	15,000.00	
18	TEXCOCO	PB1903083	TEPETLAOXTOC	P.P. LOTE DENOMINADO HUEYMILPA	MELQUIADES BASTIDA ESPINOSA	2	3,000.00	
19	TEXCOCO	PB2003028	TEXCOCO	EJIDO SANTIAGO CUAUTLALPAN	OSBALDO GALICIA ESPINOSA	25	37,500.00	
20	TEXCOCO	PB2003008	LA PAZ	EJIDO SAN SEBASTIAN CHIMALPA	MARTHA PATRICIA SANTAMARIA MARTINEZ	8	12,000.00	
21	TEXCOCO	PB2003015	OTUMBA	EJIDO BELEM	VICENTE CORTES ESPEJEL	35	52,500.00	
21	SUBTOTAL REGIÓN TEXCOCO						771	1,158,000.00
1	TEJUPILCO	PB1904046	LUVIANOS	C.P. PARCELA 3338 Z1 P1:1 DE LA COMUNIDAD SAN JUAN ACATITLÁN EL GRANDE	JUAN MARINES SIMÓN	6	9,000.00	



LISTADO DE BENEFICIARIOS (FO-PB-516)
DIRECCIÓN DE RESTAURACIÓN Y FOMENTO FORESTAL
DEPARTAMENTO DE ESTUDIOS DE MANEJO INTEGRAL FORESTAL
PROGRAMA EDOMEX PROCARBONO
CONVOCATORIA 2020

NO.	REGIÓN	FOLIO	MUNICIPIO	NOMBRE DEL PREDIO	BENEFICIARIO O REPRESENTANTE LEGAL	SUPERFICIE ASIGNADA (HA)	MONTO (\$)	
2	TEJUPILCO	PB1904099	LUVIANOS	P P PARCELA 2918 Z1 P1/1 DE LA COMUNIDAD SAN JUAN ACATITLÁN EL GRANDE	ABEL CALLES MONDRAGÓN	20	30 000 00	
3	TEJUPILCO	PB1804201	TLATLAYA	P P DENOMINADO RANCHO SAN JUAN UBICADO EN SAN JUAN TETITLÁN	BENJAMÍN CONZUELO CASTILLO	76	114 000 00	
4	TEJUPILCO	PB1804196	LUVIANOS	P P PARCELA 3320 Z1 P1/1 DE LA COMUNIDAD DE SAN JUAN ACATITLÁN EL GRANDE	MARIA CASIANO CASIANO	7	10 500 00	
5	TEJUPILCO	PB2004099	TLATLAYA	C P PARCELA 700 Z-1 P/1 Y 699 Z-1 P/1 DEL EJIDO SANTA ANA SICALTECOYAN	AGUSTÍN TRUJILLO LÓPEZ	19	28 500 00	
6	TEJUPILCO	PB1804046	TEJUPILCO	P P PARCELA 1107 Z1 P1/1 DEL EJIDO SAN ANTONIO DEL ROSARIO Y ANEXOS	MIGUELINA GARCÍA VARGAS	7	10 500 00	
7	TEJUPILCO	PB1804188	TLATLAYA	C P PARCELA 659 Z1 P1/1 DEL EJIDO SAN ANTONIO DEL ROSARIO Y ANEXOS	ISAÍAS GILES VALLE	27	40 500 00	
8	TEJUPILCO	PB1904031	LUVIANOS	P P FRACCIÓN NUMERO UNO DEL INMUEBLE CONOCIDO CON LOS NOMBRES DEL RANCHO LA ESTANCIA LOS SABINOS O LOS TEPEHUAJES	AVELINO RUIZ SARABIA	16	24 000 00	
9	TEJUPILCO	PB1804198	TLATLAYA	P P PARCELA 847 Z-2 P1/1 DEL EJIDO RINCÓN DEL AHUACATE Y SUS ANEXOS	EULALIA CRUZ RÍOS	3	4 500 00	
10	TEJUPILCO	PB2004062	LUVIANOS	BIENES COMUNALES SAN JUAN ACATITLÁN EL GRANDE Y SU ANEXO HERMILTEPEC O PEÑA BLANCA	J CARMEN RUIZ MAGDALENO	8	12 000 00	
11	TEJUPILCO	PB1804332	LUVIANOS	P P PARCELA 2191 Z1 P1/1. UBICADA EN LA COMUNIDAD SAN JUAN ACATITLÁN EL GRANDE	REYNALDO VALENTÍN VALDEZ	3	4 500 00	
12	TEJUPILCO	PB2004022	TEMASCALTEPEC	C P PARCELA 63 Z2 P1/1 E INMUEBLE UBICADOS EN EL EJIDO LOS AILES LA MESA Y LA GUACAMAYA	DELFINO COLÍN COLÍN	2	3 000 00	
13	TEJUPILCO	PB1904045	TEJUPILCO	P P INMUEBLE UBICADO EN RIO TOPILAR	JIMENA CAMPUZANO BERNAL	10	15 000 00	
14	TEJUPILCO	PB1904051	TEJUPILCO	P P PARCELA 152 Z1 P1/1 DE LA COMUNIDAD SAN JUAN ACATITLÁN EL GRANDE	EVA GONZALEZ ARIAS	3	4 500 00	
15	TEJUPILCO	PB2004009	TEMASCALTEPEC	EJIDO SAN ANDRÉS DE LOS GAMA	MARCIAL ESCOBAR SANTANA	3	4 500 00	
16	TEJUPILCO	PB1904054	TLATLAYA	P P TERRENO DE LOS LLAMADOS DE COMÚN REPARTIMIENTO DENOMINADO PALOS BLANCOS Y PREDIO DENOMINADO EL LIMONCITO UBICADO EN PALMAR GRANDE	GUADALUPE PÉREZ ZAMORA	10	15 000 00	
17	TEJUPILCO	PB2004002	TEMASCALTEPEC	EJIDO EL RINCÓN	PEDRO QUINTERO ESCOBAR	16	24 000 00	
18	TEJUPILCO	PB2004118	TEJUPILCO	BIENES COMUNALES PANTOJA	SOTERO SANTOS PLATA	36	54 000 00	
18	SUBTOTAL REGIÓN TEJUPILCO						272	408 000 00
1	ATLACOMULCO	PB1805037	SAN FELIPE DEL PROGRESO	P P PORCIÓN NORTE DEL RANCHO SAN ANTONIO DE LAS HUERTAS	J REFUGIO GARCÍA MILLÁN	8	12 000 00	
2	ATLACOMULCO	PB1905067	SAN JOSÉ DEL RINCÓN	P P LOMA PANDA QUE FORMO PARTE DEL RANCHO SAN JOAQUÍN Y LOMA PANDA	JUVENAL SALGADO GRANADOS	16	24 000 00	
3	ATLACOMULCO	PB1805057	SAN JOSÉ DEL RINCÓN	P P DOS FRACCIONES DE TERRENO DEL RANCHO DENOMINADO LOMA PANDA	JOSÉ MARCIAL SALGADO GRANADOS	12	18 000 00	
4	ATLACOMULCO	PB1905061	CHAPA DE MOTA	P P INMUEBLE UBICADO EN LA RANCHERÍA DE LA PALMA	ROBERTO GIL RODRÍGUEZ	2	3 000 00	
5	ATLACOMULCO	PB1805044	SAN FELIPE DEL PROGRESO	C P HACIENDA DE BONCHETE RANCHO DEL CALVARIO DEL CARMEN Y RANCHO DEL CARMEN	ZEFERINO ESQUIVEL GARCÍA	13	19 500 00	
6	ATLACOMULCO	PB1805018	SAN FELIPE DEL PROGRESO	C P PARCELAS 776 Z-2 P1/1 Y 768 Z-2 P1/1 DEL EJIDO SAN NICOLÁS DE GUADALUPE	FACUNDO LUCIO DOMÍNGUEZ	2	3 000 00	
7	ATLACOMULCO	PB1905117	IXTLAHUACA	EJIDO SAN JERÓNIMO IXTLAPANTONGO	SANTIAGO GARCÍA MARTÍNEZ	20	30 000 00	
8	ATLACOMULCO	PB1905123	CHAPA DE MOTA	BIENES COMUNALES SAN MIGUEL CHAPA DE MOTA	MIGUEL SÁNCHEZ SÁNCHEZ	10	15 000 00	
9	ATLACOMULCO	PB2005010	CHAPA DE MOTA	BIENES COMUNALES SAN JUAN TUXTEPEC	ALEJANDRO MARCOS SÁNCHEZ	16	24 000 00	
10	ATLACOMULCO	PB2005140	EL ORO	EJIDO SANTIAGO OXTEMPÁN	TOMAS LOPEZ GARCIA	56	84 000 00	
11	ATLACOMULCO	PB1805023	SAN JOSÉ DEL RINCÓN	C P PARCELAS No. 1335 Z1 P1/1 Y 1337 Z1 P1/1. DEL EJIDO EL DEPOSITO	EUSEBIO GARDUÑO LÓPEZ	1	1 500 00	
12	ATLACOMULCO	PB1805026	SAN JOSÉ DEL RINCÓN	C P PARCELAS 1338 Z1 P1/1 Y 1334 Z1 P1/1. DEL EJIDO EL DEPOSITO	ROSALINDA MARTÍNEZ TÉLLEZ	1	1 500 00	
13	ATLACOMULCO	PB1805148	VILLA DEL CARBÓN	P P INMUEBLE DENOMINADO LA CAPILLA	RAUL ALCÁNTARA GARCÍA	3	4 500 00	
14	ATLACOMULCO	PB2005087	MORELOS	P.P PARCELA 456 Z1 P1/1 DEL EJIDO SAN LORENZO MALACOTA	JOAQUÍN MRANDA MERCADO	5	7 500 00	
15	ATLACOMULCO	PB2005108	TEMASCALCINGO	EJIDO PUENTE DE ANDARÓ	FLORENTINO RUIZ GARDUÑO	22	33 000 00	





LISTADO DE BENEFICIARIOS (FO-PB-516)
DIRECCIÓN DE RESTAURACIÓN Y FOMENTO FORESTAL
DEPARTAMENTO DE ESTUDIOS DE MANEJO INTEGRAL FORESTAL
PROGRAMA EDOMÉX PROCARBONO
CONVOCATORIA 2020

NO.	REGIÓN	FOLIO	MUNICIPIO	NOMBRE DEL PREDIO	BENEFICIARIO O REPRESENTANTE LEGAL	SUPERFICIE ASIGNADA (HA)	MONTO (\$)
16	ATLACOMULCO	PB2005056	TEMASCALCINGO	P.P. FRACCIÓN No. TRES DEL PREDIO DENOMINADO IXTAPA (P.P. GAMBOA)	BEATRIZ VALDES MERCADO	2	3,000.00
17	ATLACOMULCO	PB2005008	CHAPA DE MOTA	P.P. MONTES DE SAN ANTONIO TUXTEY	PEDRO GUILLERMO HURTADO SALAZAR	24	36,000.00
18	ATLACOMULCO	PB1805166	VILLA DEL CARBÓN	P.P. PARCELA 893 Z1 P2/2 DEL EJIDO MONTE DE PEÑA	URBANO BARRERA MIRANDA	1	1,500.00
19	ATLACOMULCO	PB1805167	VILLA DEL CARBÓN	P.P. PARCELA 403 Z7 P1/2 DEL EJIDO MONTE DE PEÑA	ABEL BARRERA MIRANDA	1	1,500.00
20	ATLACOMULCO	PB2005086	TIMILPAN	EJIDO SANTIAGO MAXDA	CARLOS BARDOMIANO DE JESÚS	10	15,000.00
21	ATLACOMULCO	PB2005117	ACULCO	EJIDO JURICA	JUSTINIANO DOMINGUEZ VILLAFUERTE	21	31,500.00
22	ATLACOMULCO	PB2005049	ACULCO	EJIDO SAN MARTÍN ACULCO	ALBERTO VILLELA SALAZAR	3	4,500.00
23	ATLACOMULCO	PB1805183	SAN FELIPE DEL PROGRESO	P.P. FRACCIÓN DE TERRENO DENOMINADO SAN ANTONIO	DOMINGO RAMÓN EDUARDO PRIMERO	13	19,500.00
24	ATLACOMULCO	PB2005040	TEMASCALCINGO	EJIDO EL ENCINO	FRANCISCO ALCANTAR GONZÁLEZ	123	184,500.00
25	ATLACOMULCO	PB1805215	SOYANQUILPAN DE JUÁREZ	EJIDO RANCHERIA DE DAXTHI	JUAN PÉREZ MARTÍNEZ	23	34,500.00
26	ATLACOMULCO	PB1805225	VILLA DEL CARBÓN	C.P. PARCELAS 1666 Z1 P1/1, 1864 Z1 P1/1, 716 Z-1 P1/1 Y 2044 Z1 P1/1 DEL EJIDO SAN LORENZO EL VIEJO (A); PUEBLO NUEVO	MARGARITO BALTAZAR MARTÍNEZ	1	1,500.00
27	ATLACOMULCO	PB1905001	SAN JOSÉ DEL RINCÓN	C.P. PARCELAS 411 Z4 P1/2 Y 189 Z-3 P1/2 DEL EJIDO LA TRAMPA	JOSÉ LUIS RODRÍGUEZ VILCHIS	2	3,000.00
28	ATLACOMULCO	PB2005081	ACULCO	BIENES COMUNALES SANTIAGO OXTOC TOXHIE	BERNABÉ DE JESUS MARTÍNEZ	15	22,500.00
29	ATLACOMULCO	PB1905002	SAN JOSÉ DEL RINCÓN	P.P. PARCELA 830 Z-2 P1/1 DEL EJIDO JALTEPEC	JUAN ÁVILA GARCÍA	2	3,000.00
30	ATLACOMULCO	PB1905007	JILOTEPEC	EJIDO EL ROSAL	ALEJANDRO CRUZ REYES	37	55,500.00
31	ATLACOMULCO	PB1905013	SAN JOSÉ DEL RINCÓN	P.P. PARCELA 58 Z1 P1/2 DEL EJIDO SAN FELIPE DE JESÚS	RODOLFO HURTADO ESQUIVEL	1	1,500.00
32	ATLACOMULCO	PB1905011	SAN JOSÉ DEL RINCÓN	P.P. PARCELA 81 Z-1 P1/2 DEL EJIDO SAN FELIPE DE JESUS	HERMILO VALENTÍN ESQUIVEL VÁZQUEZ	2	3,000.00
33	ATLACOMULCO	PB2005061	TEMASCALCINGO	P.P. TERRENO RUSTICO UBICADO EN SAN PEDRO EL ALTO	RICARDO BENITO MÁRQUEZ MARTÍNEZ	2	3,000.00
34	ATLACOMULCO	PB2005121	TEMASCALCINGO	BIENES COMUNALES SAN MATEO EL VIEJO	UBALDO MARTÍNEZ REYES	4	6,000.00
35	ATLACOMULCO	PB1905036	SAN JOSÉ DEL RINCÓN	C.P. PARCELAS 372 Z-1 P1/1 Y 451 Z-1 P1/1 DEL EJIDO LA SOLEDAD	ANDRÉS CRUZ JAVIER	4	6,000.00
36	ATLACOMULCO	PB1905055	JOCOTITLÁN	P.P. INMUEBLE DENOMINADO BUENA VISTA	ROQUE ANTONIO SÁNCHEZ SÁNCHEZ	3	4,500.00
37	ATLACOMULCO	PB1905064	TEMASCALCINGO	C.P. PARCELAS 3374 Z7 P4/4, 3375 Z7 P4/4, 3376 Z7 P4/4, 3378 Z7 P4/4 Y 3379 Z7 P4/4 DEL EJIDO CERRITO DE CÁRDENAS SCN. GABINO VÁZQUEZ	ELOY CONCEPCIÓN MIRANDA UGALDE	2	3,000.00
38	ATLACOMULCO	PB1905065	VILLA DEL CARBÓN	P.P. PARCELA 2414 Z1 P1/1 DE LA COMUNIDAD SAN JERÓNIMO ZACAPEXCO	VICTORIO CRUZ CRUZ	2	3,000.00
39	ATLACOMULCO	PB1905062	CHAPA DE MOTA	C.P. PARCELAS 93 Z1 P1/1, 102 Z1 P1/1, 182 Z1 P1/1, 203 Z1 P1/1 Y 217 Z1 P1/1 DEL EJIDO LA PALMA	ROBERTO GIL RODRIGUEZ	1	1,500.00
40	ATLACOMULCO	PB2005059	SAN JOSÉ DEL RINCÓN	P.P. TERRENO DE LA FRACCIÓN MORELOS DE LA EXHACIENDA DE SAN ONOFRE	ALFONSO ARNULFO REYES ROMERO	4	6,000.00
41	ATLACOMULCO	PB1905083	ATLACOMULCO	P.P. LA PROVIDENCIA	JORGE COLIN PLATA	9	13,500.00
42	ATLACOMULCO	PB1905093	SAN FELIPE DEL PROGRESO	P.P. PARCELA 485 Z1 P2/2 DEL EJIDO EL FRESNO NICHE	PABLO VELÁZQUEZ GARCÍA	1	1,500.00
43	ATLACOMULCO	PB1905103	EL ORO	P.P. PARCELA 4508 Z1 P3/3 DEL EJIDO TAPAXCO	CELMO MORENO MARTÍNEZ	1	1,500.00
44	ATLACOMULCO	PB2005067	JILOTEPEC	C.P. INMUEBLES DENOMINADOS SAN JOSÉ, CERCA LARGA Y EL JAGUEY	ROBERTO OCTAVIO LUGO GARCÍA	4	6,000.00
45	ATLACOMULCO	PB2005111	SAN FELIPE DEL PROGRESO	EJIDO LA PURÍSIMA CONCEPCIÓN	JUAN HERNÁNDEZ VENEGAS	12	18,000.00
46	ATLACOMULCO	PB1905144	VILLA DEL CARBÓN	C.P. PARCELAS 585 Z17 P1/2, 586 Z17 P1/2, 915 Z-5 P2/2, 1017 Z5 P2/2, 941 Z-6 P2/2 DEL EJIDO MONTE DE PEÑA	EVERARDO GARCÍA VÁSQUEZ	1	1,500.00
47	ATLACOMULCO	PB1905156	VILLA DEL CARBÓN	C.P. PARCELAS 371 Z-1 P1/1 Y 546 Z-1 P1/1 DEL EJIDO SAN LORENZO EL VIEJO (A) PUEBLO NUEVO	HELADIO ÁNGELES CEVERO	1	1,500.00
48	ATLACOMULCO	PB1905163	SAN JOSÉ DEL RINCÓN	P.P. PARCELA 564 Z1 P1/1 DEL EJIDO SAN ANTONIO PUEBLO NUEVO	MARCELINO MAYA GARCÍA	1	1,500.00

LISTADO DE BENEFICIARIOS (FO-PB-516)
DIRECCIÓN DE RESTAURACIÓN Y FOMENTO FORESTAL
DEPARTAMENTO DE ESTUDIOS DE MANEJO INTEGRAL FORESTAL
PROGRAMA EDOMÉX PROCARBONO
CONVOCATORIA 2020

NO.	REGIÓN	FOLIO	MUNICIPIO	NOMBRE DEL PREDIO	BENEFICIARIO O REPRESENTANTE LEGAL	SUPERFICIE ASIGNADA (HA)	MONTO (\$)
49	ATLACOMULCO	PB1905168	VILLA DEL CARBÓN	P.P. PARCELA 8306 Z1 P1/1 DE LA COMUNIDAD SAN JERÓNIMO ZACAPEXCO	ROBERTO GONZÁLEZ MARTÍNEZ	1	1,500.00
50	ATLACOMULCO	PB2005076	TEMASCALCINGO	EJIDO SAN MATEO EL VIEJO	GIFRAN MORALES DE LA LUZ	10	15,000.00
51	ATLACOMULCO	PB2005016	SAN JOSÉ DEL RINCÓN	EJIDO EL DEPOSITO	FAUSTINO QUINTERO VICTORIA	4	6,000.00
52	ATLACOMULCO	PB2005003	SAN JOSÉ DEL RINCÓN	EJIDO SAN FELIPE DE JESÚS	JOSÉ ANTONIO NIETO MORENO	2	3,000.00
53	ATLACOMULCO	PB2005001	ATLACOMULCO	P.P. INMUEBLE DENOMINADO EL RANCHO DE TIERRAS BLANCAS	ELISA RUIZ PÉREZ	12	18,000.00
54	ATLACOMULCO	PB2005044	ATLACOMULCO	EJIDO EL SALTO	GUILLERMO AMADEO HERNÁNDEZ MEDINA	7	10,500.00
55	ATLACOMULCO	PB2005046	VILLA DEL CARBÓN	P.P. TERRENO UBICADO EN LA COMUNIDAD DE LA ESCALERA	MARTINIANO JIMÉNEZ MORALES	4	6,000.00
56	ATLACOMULCO	PB2005123	SAN JOSÉ DEL RINCÓN	C.P. FRACCIÓN DE TERRENO DEL RANCHO DE LAS TINAJAS E INMUEBLES UBICADOS EN EL RANCHO DE MAYORAZGO	JOSÉ MACARIO GERARDO REYES POSADAS	19	28,500.00
57	ATLACOMULCO	PB2005062	SAN FELIPE DEL PROGRESO	P.P. TERRENO QUE FORMÓ PARTE DE LA EX-HACIENDA DE LA LABOR	RENÉ GARCÍA MONROY	8	12,000.00
58	ATLACOMULCO	PB2005066	SAN JOSÉ DEL RINCÓN	P.P. UNA FRACCIÓN DE TERRENO DEL RANCHO DENOMINADO EL PINTADO	VIRGINIA ANTONIO SÁNCHEZ	1	1,500.00
59	ATLACOMULCO	PB2005063	CHAPA DE MOTA	EJIDO LA PALMA	SALVADOR MANUEL GIL DAMIÁN	8	12,000.00
60	ATLACOMULCO	PB2005072	SAN FELIPE DEL PROGRESO	C.P. FRACCIONES DE TERRENO UBICADOS EN LA RANCHERÍA LA CIÉNEGA O LA MANZANA	JOSÉ VELÁZQUEZ GARDUÑO	7	10,500.00
61	ATLACOMULCO	PB2005073	IXTLAHUACA	BIENES COMUNALES SAN LORENZO TOXICO	ALFREDO MARTÍNEZ PABLO	25	37,500.00
62	ATLACOMULCO	PB2005099	SAN JOSÉ DEL RINCÓN	P.P. PARCELA 1392 Z1 P1/1 DEL EJIDO EL DEPOSITO	GUILLERMO GARDUÑO MONDRAGON	2	3,000.00
63	ATLACOMULCO	PB2005124	SAN JOSÉ DEL RINCÓN	P.P. FRACCIÓN DE TERRENO QUE FORMO PARTE DE LA EX HACIENDA DE LA TRINIDAD	JOSÉ LUIS MARÍN ARANA	1	1,500.00
64	ATLACOMULCO	PB2005137	TEMASCALCINGO	EJIDO ZARAGOZA	JORGE CORREA BERMEO	3	4,500.00
65	ATLACOMULCO	PB2005143	EL ORO	EJIDO TAPAXCO	ABEL MONROY LÓPEZ	25	37,500.00
65	SUBTOTAL REGIÓN ATLACOMULCO					659	988,500.00
1	COATEPEC HARINAS	PB1806003	OCUILAN	P.P. GUAILLIOMA. JURISDICCIÓN LAS TROJES	J. JESÚS TORRES PERETE	3	4,500.00
2	COATEPEC HARINAS	PB2006087	COATEPEC HARINAS	C.P. AGUA AMARGA Y FRACCIÓN NORTE DE LA EX HACIENDA DENOMINADA AGUA AMARGA	J. TRINIDAD SOTO GALINDO	10	15,000.00
3	COATEPEC HARINAS	PB2006090	OCUILAN	P.P. PREDIO UBICADO EN EL PARAJE DENOMINADO EL POLEO EN LA COMUNIDAD DE SAN JUAN ATZINGO	ENRIQUE REA VILLANUEVA	1	1,500.00
4	COATEPEC HARINAS	PB1806037	OCUILAN	P.P. PREDIO UBICADO EN EL PARAJE DENOMINADO EL CUELLAPAN EL TOTOC	ANTONIO CARLOS SERAPIO	2	3,000.00
5	COATEPEC HARINAS	PB2006021	COATEPEC HARINAS	EJIDO CHILTEPEC	VÍCTOR MANUEL OLMOS CASTAÑEDA	10	15,000.00
6	COATEPEC HARINAS	PB1806050	OCUILAN	P.P. INMUEBLE UBICADO EN EL PARAJE DE SAN ANDRÉS DE LA DELEGACIÓN SANTA MÓNICA	ROBERTO ARELLANO ENCARNACION	7	10,500.00
7	COATEPEC HARINAS	PB2006023	TEXCALTITLÁN	P.P. PARCELA 45 Z-Z P1/1 DEL EJIDO VENTA MORALES	JAIME MERCADO HERNÁNDEZ	6	9,000.00
8	COATEPEC HARINAS	PB2006009	ALMOLOYA DE ALQUISIRAS	BIENES COMUNALES ALMOLOYA DE ALQUISIRAS	FERNANDO CRUZ GÓMEZ	13	19,500.00
9	COATEPEC HARINAS	PB2006024	TEXCALTITLÁN	P.P. FRACCIÓN DEL RANCHO EL PEDREGAL	MARÍA TERESA DE LA ROSA PALOMINO	23	34,500.00
10	COATEPEC HARINAS	PB2006037	OCUILAN	C.P. UBICADO EN EL PARAJE LA LOMITA Y TRES PREDIOS MÁS	MARÍA PEÑA ENSATEGUI	6	9,000.00
11	COATEPEC HARINAS	PB2006085	OCUILAN	C.P. TERRENOS UBICADOS EN LOS PARAJES DENOMINADOS SAN ANDRÉS LAGUNA SECA Y LA MESA	SALVADOR CALIXTO CHÁVEZ	5	7,500.00
12	COATEPEC HARINAS	PB2006049	COATEPEC HARINAS	C.P. PARCELAS 115 Z-1 P1/2 DEL EJIDO CHILTEPEC	DIANA ESQUIVEL LÓPEZ	3	4,500.00
13	COATEPEC HARINAS	PB2006048	COATEPEC HARINAS	C.P. PARCELAS 113 Z1 P1/2 Y 378 Z1 P1/2 DEL EJIDO CHILTEPEC	BENJAMÍN ESQUIVEL CARBAJAL	3	4,500.00
14	COATEPEC HARINAS	PB2006089	TONATICO	C.P. TERRENO RÚSTICO UBICADO EN EL PARAJE DENOMINADO "OJO DE AGUA" Y TERRENO DE LA FINCA "OJO DE AGUA", UBICADO EN RANCHO LA PUERTA	SARA GALINDO PIÑEYRO	13	19,500.00
15	COATEPEC HARINAS	PB2006029	OCUILAN	P.P. SAN ANDRÉS	RIGOBERTO GÓMEZ PEÑA	2	3,000.00





LISTADO DE BENEFICIARIOS (FO-PB-516)
DIRECCIÓN DE RESTAURACIÓN Y FOMENTO FORESTAL
DEPARTAMENTO DE ESTUDIOS DE MANEJO INTEGRAL FORESTAL
PROGRAMA EDOMEX PROCARBONO
CONVOCATORIA 2020

NO.	REGIÓN	FOLIO	MUNICIPIO	NOMBRE DEL PREDIO	BENEFICIARIO O REPRESENTANTE LEGAL	SUPERFICIE ASIGNADA (HA)	MONTO (\$)
31	VALLE DE BRAVO	PB1807116	AMANALCO	P.P. PARCELA 250 Z-2 P1/1 DEL EJIDO AGUA BENDITA	SANTOS SALINAS TAPIA	2	3 000 00
32	VALLE DE BRAVO	PB1807117	AMANALCO	C.P. PARCELAS 3 Z-1 P1/1 Y 167 Z-4 P1/1 DEL EJIDO AGUA BENDITA	RUTILO MANUEL COLIN MARIN	3	4 500 00
33	VALLE DE BRAVO	PB1807103	AMANALCO	C.P. PARCELAS 117 Z-1 P1/2, 64 Z-1 P1/2 Y 93 Z1 P1/2 DEL EJIDO EL CAPULIN	DOMINGO QUINTERO ESQUIVEL	3	4 500 00
34	VALLE DE BRAVO	PB2007083	AMANALCO	EJIDO AMANALCO DE BECERRA	RAMON FIERRO PONCE	20	30 000 00
35	VALLE DE BRAVO	PB2007037	VILLA DE ALLENDE	BIENES COMUNALES SAN PABLO MALACATEPEC	PONCIANO REMIGIO GARCÍA	10	15 000 00
36	VALLE DE BRAVO	PB2007009	VILLA DE ALLENDE	C.P. PARCELAS 198 Z-1 P1/1, 391 Z-1 P1/1, 425 Z-1 P1/1, 695 Z1 P1/1, 706 Z1 P1/1, 696 Z1 P1/1, 694 Z8 P1/1 Y 707 Z8 P1/1 DE LA COMUNIDAD Y EJIDO SAN PABLO MALACATEPEC	EUSEBIO MUNGUÍA RUBIO	9	13 500 00
37	VALLE DE BRAVO	PB2007028	VILLA DE ALLENDE	EJIDO SAN CAYETANO	JAVIER URBINA FILOMENO	16	24 000 00
38	VALLE DE BRAVO	PB1807154	VILLA DE ALLENDE	C.P. PARCELAS 139 Z2 P1/1, 166 Z2 P1/1, 233 Z2 P1/1, 77 Z2 P1/1, 144 Z2 P1/1, 75 Z2 P1/1 Y 232 Z2 P1/1 DEL EJIDO SAN MIGUEL	CIRILO COLIN RECILLAS	17	25 500 00
39	VALLE DE BRAVO	PB2007033	AMANALCO	C.P. PARCELAS 207 Z1 P1, 386 Z-1 P1/2, 387 Z-1 P1/2 Y 391 Z-1 P1/2 DEL EJIDO EL CAPULIN	JORGE LUIS LOPEZ MEDINA	7	10 500 00
40	VALLE DE BRAVO	PB2007042	AMANALCO	C.P. PARCELAS 213 Z-1 P1/2, 265 Z-1 P1/2, 302 Z-1 P1/2, 315 Z-1 P1/2, 325 Z-1 P1/2, 333 Z-1 P1/2 Y 334 Z-1 P1/2 DEL EJIDO EL CAPULIN	RAMIRO VALDEZ COLIN	5	7 500 00
41	VALLE DE BRAVO	PB1807171	VILLA VICTORIA	P.P. RANCHO LIBERTAD	MARCELINO ARMANDO CONTRERAS VILCHIS	6	9 000 00
42	VALLE DE BRAVO	PB1807186	AMANALCO	C.P. PARCELAS 104 Z-1 P1/2 Y 50 Z-1 P1/2 DEL EJIDO EL CAPULIN	ÁLVARO CARBAJAL TORRES	2	3 000 00
43	VALLE DE BRAVO	PB1807101	AMANALCO	C.P. PARCELAS 247 Z-2 P1/1, 257 Z-2 P1/1, 252 Z-2 P1/1 Y 303 DEL EJIDO AGUA BENDITA	FRANCISCO CARBAJAL GONZÁLEZ	3	4 500 00
44	VALLE DE BRAVO	PB1807217	VILLA VICTORIA	C.P. PARCELAS 270 Z2 P1/1 Y 272 Z2 P1/1 DEL EJIDO SAN AGUSTÍN ALTAMIRANO	FRANCISCO MUNGUÍA QUINTERO	3	4 500 00
45	VALLE DE BRAVO	PB2007074	VILLA DE ALLENDE	EJIDO EL JACAL	JORGE MARIN DEL PILAR	35	52 500 00
46	VALLE DE BRAVO	PB1907060	VILLA VICTORIA	P.P. INMUEBLE UBICADO EN D/C POBLADO DE SAN AGUSTIN ALTAMIRANO	ALMA SOLEDAD REYES ESCAMILLA	40	60 000 00
47	VALLE DE BRAVO	PB1907063	VILLA DE ALLENDE	P.P. EL JACAL	JOSE TRINIDAD ÁLVAREZ GARCÍA	13	19 500 00
48	VALLE DE BRAVO	PB2007069	AMANALCO	EJIDO SAN MIGUEL TENEXTEPEC	CIRO TOMAS AMADO	85	127 500 00
49	VALLE DE BRAVO	PB1907058	DONATO GUERRA	P.P. RANCHO LOS PINARES	MIGUEL ÁNGEL BECERRIL ROJAS	29	43 500 00
50	VALLE DE BRAVO	PB2007057	VILLA DE ALLENDE	C.P. PARCELAS 182 Z01 P05, 186 Z1 P5/10, 188 Z1 P5/10, 190 Z1 P5/10, 194 Z1 P5/10, 199 Z1 P5/10 Y 200 Z1 P5/10 DEL EJIDO SAN CAYETANO	DULCE LUCIA ESCOBAR ZEPEDA	8	12 000 00
51	VALLE DE BRAVO	PB1907131	VILLA DE ALLENDE	C.P. PARCELAS 247, 461 Y 494 Z1 P1/1 DEL EJIDO SAN PABLO	SOTERO APOLINAR GONZÁLEZ	2	3 000 00
52	VALLE DE BRAVO	PB1907129	VILLA VICTORIA	C.P. PARCELAS 239 Z1 P8/11, 246 Z1 P8/11, 250 Z1 P8/11, 252 Z1 P8/11 DEL EJIDO SAN LUIS E INMUEBLE UBICADO EN EL POBLADO DE SAN LUIS	MARGARITO SALGADO PICHARDO	5	7 500 00
53	VALLE DE BRAVO	PB1907160	AMANALCO	EJIDO CAPILLA VIEJA	LUCIANO HERNÁNDEZ SÁNCHEZ	11	16 500 00
54	VALLE DE BRAVO	PB1907172	VILLA VICTORIA	C.P. PARCELAS 2296 Z1 P1/2 Y 2604 Z1 P1/2 DEL EJIDO SAN DIEGO SUCHITEPEC	PABLO SANTIAGO LÓPEZ	2	3 000 00
55	VALLE DE BRAVO	PB2007085	VILLA DE ALLENDE	C.P. PARCELAS 19 Z1 P1-1, 185 Z1 P1/1 Y 196 Z1 P1/1 DE LA COMUNIDAD SAN PABLO MALACATEPEC	BRAULIA LINO HERNÁNDEZ	6	9 000 00
56	VALLE DE BRAVO	PB1907180	VILLA DE ALLENDE	P.P. PARCELA 241 Z4 P2/2 DEL EJIDO MESAS DE SAN MARTIN	ANDRÉS PLIEGO QUINTERO	2	3 000 00
57	VALLE DE BRAVO	PB2007065	AMANALCO	P.P. PARCELA 564 Z-2 P1/2 DEL EJIDO EL CAPULIN	PABLO ESTRADA MORENO	2	3 000 00
58	VALLE DE BRAVO	PB2007081	VILLA VICTORIA	C.P. PARCELAS DEL EJIDO TURCIO	FLOR DE MARÍA GARCÍA REBOLLAR	8	12 000 00
59	VALLE DE BRAVO	PB2007091	VILLA DE ALLENDE	C.P. PARCELAS 14 Z1 P1/2, 15 Z1 P1/2, 17 Z1 P1/2, 508 Z1 P1/2 Y 594 Z1 P1/2 DEL EJIDO LOS BERROS	MARCELO ESCOBAR MARTÍNEZ	3	4 500 00
60	VALLE DE BRAVO	PB2007102	VILLA DE ALLENDE	EJIDO SAN ILDEFONSO	FRANCISCO HIPÓLITO SOSTENES	8	12 000 00
61	VALLE DE BRAVO	PB2007108	VILLA VICTORIA	C.P. INMUEBLES UBICADOS EN SAN AGUSTÍN ALTAMIRANO Y SAN AGUSTIN ALTAMIRANO PRIMERA SECCION	EMMA MERCADO BECERRIL	7	10 500 00
62	VALLE DE BRAVO	PB2007115	VILLA DE ALLENDE	P.P. PARTICULAR PARCELA 160 Z1P4/10 DEL EJIDO SAN CAYETANO	ISMAEL MARTINEZ JIMÉNEZ	1	1 500 00
63	VALLE DE BRAVO	PB2007118	AMANALCO	P.P. PARCELA 421 Z-3 P1/2 DEL EJIDO EL CAPULIN	ALEJANDRO JUAN VERA SÁNCHEZ	3	4 500 00

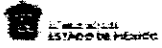








NO.	REGIÓN	FOLIO	MUNICIPIO	NOMBRE DEL PREDIO	BENEFICIARIO O REPRESENTANTE LEGAL	SUPERFICIE ASIGNADA (HA)	MONTO (\$)
16	COATEPEC HARINAS	PB1906014	OCUILAN	C P PREDIOS UBICADOS EN LOS PARAJES CONOCIDOS COMO CULLAPA Y LA CIENEGA	MA FÉLIX JACINTO DIAZ	6	9.000.00
17	COATEPEC HARINAS	PB2006052	OCUILAN	P P UBICADO EN LA SUBCOMUNIDAD DE SANTA ANA Y EN EL PARAJE DENOMINADO GUALLILOMA	FAUSTINO GÓMEZ PERETE	5	7.500.00
17	SUBTOTAL REGIÓN COATEPEC HARINAS					118	177,000.00
1	VALLE DE BRAVO	PB2007068	VILLA DE ALLENDE	C P CONSTITUCIÓN DE UNIÓN DE PROTECCIÓN ECOLÓGICA DEL EJIDO SAN MIGUEL	RAUL DE LA O AVILA	13	19.500.00
2	VALLE DE BRAVO	PB1807011	VILLA VICTORIA	P P INMUEBLE DENOMINADO LA LAGUNILLA	JORGE LUIS CORTES VELÁZQUEZ	6	9.000.00
3	VALLE DE BRAVO	PB2007027	VILLA VICTORIA	C P INMUEBLES UBICADOS EN LAGUNA SECA	GERMAN FABILA TAPIA	18	27.000.00
4	VALLE DE BRAVO	PB1907134	VILLA DE ALLENDE	C P SAN JERÓNIMO	ANTONIO CAMACHO PIÑA	6	9.000.00
5	VALLE DE BRAVO	PB1907135	VILLA DE ALLENDE	C P ORGANIZACIÓN DE PRODUCTORES DE ARBOLES FORESTALES COMERCIALES DE LAS SABANAS A.L.F.R	MAURILIO VALLE CASTILLO	77	115.500.00
6	VALLE DE BRAVO	PB1907133	VILLA DE ALLENDE	C P SABANA TABORDA	ENCARNACIÓN RECILLAS ACEVEDO	14	21.000.00
7	VALLE DE BRAVO	PB2007059	VILLA VICTORIA	EJIDO PALIZADA	J GUADALUPE CASTILLO GARCÍA	73	109.500.00
8	VALLE DE BRAVO	PB2007038	VILLA DE ALLENDE	C P COMUNIDAD DE SAN PABLO	CORNELIO HERNÁNDEZ DE JESÚS	12	18.000.00
9	VALLE DE BRAVO	PB2007060	VILLA VICTORIA	C P PREDIOS DEL EJIDO VILLA VICTORIA	FIDEL SALGADO GONZÁLEZ	25	37.500.00
10	VALLE DE BRAVO	PB1807061	VILLA VICTORIA	C P TERRENO FRACCIÓN 354 UBICADO EN SAN AGUSTÍN BERROS Y LAS FRACCIONES DE TERRENO 336 Y 338 UBICADAS EN LA ZONA DE SAN AGUSTÍN DE LA HACIENDA LA GAVIA	JOSÉ TRINIDAD ÁLVAREZ GARCÍA	59	88.500.00
11	VALLE DE BRAVO	PB1907093	AMANALCO	C P PARCELA 91 Y 79 Z-1 P1/1 DEL EJIDO SAN MATEO	LEONISIO SANTANA COLIN	1	1.500.00
12	VALLE DE BRAVO	PB2007005	VILLA DE ALLENDE	C P PARCELAS 130 Z1 P4/10, 180 Z1 P5/10, 181 Z1 P5/10, 183 Z1 P5/10 Y 184 Z1 P5/10 DEL EJIDO SAN CAYETANO	JESUS TULE GARCIA	5	7.500.00
13	VALLE DE BRAVO	PB2007034	AMANALCO	C P PARCELAS 167 Z 2 P1/1 Y 150 Z 2 P1/1 DEL EJIDO EL POTRERO	GASPAR DE LA CRUZ ACEVEDO	4	6.000.00
14	VALLE DE BRAVO	PB1807035	VILLA VICTORIA	P P PROTO-MONASTERIO AUTÓNOMO DE LA PURÍSIMA CONCEPCIÓN DE LA MADRE DE DIOS EN MÉXICO. D.F. ASOCIACIÓN RELIGIOSA	ALICIA ESCOBAR LUEVANO	16	24.000.00
15	VALLE DE BRAVO	PB1907059	VILLA DE ALLENDE	C P PARCELAS 169 Z1 P1/2, 466 Z1 P1/2, 467 Z1 P1/2, 534 Z1 P1/2, 564 Z1 P1/2, 571 Z1 P1/2 Y 645 Z1 P1/2 DEL EJIDO LOS BERROS	JOSÉ GUADALUPE ZEPEDA VELAZQUEZ	7	10.500.00
16	VALLE DE BRAVO	PB1907101	VILLA VICTORIA	EJIDO DOLORES VAQUERÍAS	JAVIER RANGEL SALVADOR	15	22.500.00
17	VALLE DE BRAVO	PB2007061	VILLA DE ALLENDE	C P PARCELAS 146 Z3 P1/1, 250 Z-4 P1/1, 388 Z-6 P1/1 Y 462 Z7 P1/1 DEL EJIDO VARE	ELISEO GARCÍA DÍAZ	4	6.000.00
18	VALLE DE BRAVO	PB1807096	AMANALCO	P P INMUEBLE DENOMINADO LA MORENA	MARCO ANTONIO ARIAS VARGAS	7	10.500.00
19	VALLE DE BRAVO	PB1807163	VILLA DE ALLENDE	C P PARCELAS 753 Z-1 P1/1 Y 757 Z-1 P1/1 DE LA COMUNIDAD SANTA MARIA Y SUS BARRIOS	REYNA LEÓN CELESTINO	5	7.500.00
20	VALLE DE BRAVO	PB1807028	VILLA VICTORIA	P P INMUEBLE UBICADO EN DOMICILIO CONOCIDO EN SAN LUIS LA GAVIA	FERNANDO ESTRADA QUINTERO	6	9.000.00
21	VALLE DE BRAVO	PB1907156	VILLA VICTORIA	EJIDO SAN DIEGO SUCHITEPEC	SALVADOR CAMACHO SEGUNDO	75	112.500.00
22	VALLE DE BRAVO	PB1807043	AMANALCO	P P PARCELA 261 Z-Z P1/1 DEL EJIDO AGUA BENDITA	AMADOR GARCÍA NIETO	3	4.500.00
23	VALLE DE BRAVO	PB1807046	AMANALCO	P P PARCELA 273 Z-Z P1/1 DEL EJIDO AGUA BENDITA	LAZARO GARCÍA CRUZ	2	3.000.00
24	VALLE DE BRAVO	PB2007048	AMANALCO	EJIDO SAN JERÓNIMO	SATURNINO GERMAN GARDUÑO ESTRADA	37	55.500.00
25	VALLE DE BRAVO	PB1907034	AMANALCO	C.P. PARCELAS 182 Z-1 P1/2, 226 Z-1 P1/2, 157 Z 1 P1/2, 324 Z-1 P1/2, 205 Z-1 P1/2, 158 Z-1 P1/2 Y 224 Z-1 P1/2 DEL EJIDO EL CAPULÍN	ÁNGEL LÓPEZ BASTIDA	9	13.500.00
26	VALLE DE BRAVO	PB1907142	VILLA DE ALLENDE	C.P. PARCELAS 195, 255, 407, 427, 563 Z1 P1/1 Y 704 Z8 P1/1 DEL EJIDO SAN PABLO	AGUSTIN ESTRADA GARCÍA	6	9.000.00
27	VALLE DE BRAVO	PB1807122	VILLA VICTORIA	C P PARCELAS 102 Z1 P1/7 Y 40 Z1 P1/7 DEL EJIDO SAN PEDRO DEL RINCÓN	J ELEAZAR MONDRAGON ESOUVEL	3	4.500.00
28	VALLE DE BRAVO	PB1807124	AMANALCO	C P PARCELAS 232 Z-1 P1/2, 322 Z-1 P1/2, 328 Z1 P1/2, 371 Z-1 P1/2 Y 575 Z-Z P1/2 DEL EJIDO EL CAPULÍN	SERAFIN CARBAJAL VILCHIS	6	9.000.00
29	VALLE DE BRAVO	PB1807131	AMANALCO	P P PARCELA 248 Z-Z P1/1 DEL EJIDO AGUA BENDITA	LAURA LETICIA FIERRO PONCE	2	3.000.00
30	VALLE DE BRAVO	PB1807115	AMANALCO	P P PARCELA 251 Z-Z P1/1 DEL EJIDO AGUA BENDITA	DAVID AURELIO TAPIA GUADARRAMA	2	3.000.00



LISTADO DE BENEFICIARIOS (FO-PB-818)
DIRECCIÓN DE RESTAURACIÓN Y FOMENTO FORESTAL
DEPARTAMENTO DE ESTUDIOS DE MANEJO INTEGRAL FORESTAL
PROGRAMA EDMÉM PROCARBÓN
CONVOCATORIA 2020



NO.	REGIÓN	FOLIO	MUNICIPIO	NOMBRE DEL PREDIO	BENEFICIARIO O REPRESENTANTE LEGAL	SUPERFICIE AMEGRADA (HA)	MONTO (\$)	
84	VALLE DE BRAVO	PE2007117	VILLA DE ALLENDE	C.P. PARCELAS 80 Z-1 P10 Y 80 Z-1 P20 DEL EJIDO SAN FELIPE Y SANTIAGO	HILARIO REYES FELIX	1	1,500.00	
84	SUBTOTAL REGIÓN VALLE DE BRAVO						206	1,843,866.00
1	AMECAMECA	PE2008003	AYAPANGO	EJIDO SAN CRISTOBAL POXTLA	PETRA MERCEDES ESPINOSA CONSTANTINO	7	10,508.00	
2	AMECAMECA	PE2008013	AMECAMECA	EJIDO EMILIANO ZAPATA	JOSÉ LUIS LÓPEZ JIMÉNEZ	9	13,590.00	
3	AMECAMECA	PE2008034	AMECAMECA	C. P. ASOCIACIÓN CIVIL DENOMINADA COORDINACIÓN VECINAL SACRAMONTE CHALCHILMONOZCO	ROBERTO CONDE LUANDRO	150	225,000.00	
3	SUBTOTAL REGIÓN AMECAMECA						166	249,098.00
328	TOTAL						4,189	6,297,866.00

LIC. EDGAR CONZUELO CONTRERAS
DIRECTOR GENERAL DE PROBOSQUE