

NO.	REGIÓN	FOLIO	MUNICIPIO	NOMBRE DEL PREDIO	BENEFICIARIO O REPRESENTANTE LEGAL	SUPERFICIE ASIGNADA (HA)	MONTO (\$)
1	TOLUCA	PB1801045	ALMOLOYA DE JUÁREZ	P.P. TERRENO UBICADO EN LA RANCHERÍA DE PAREDON	ERNESTO ARNULFO GARCÍA SAUCEDO	13.00	19,500.00
2	TOLUCA	PB1901023	ALMOLOYA DE JUÁREZ	P.P. FRACCIÓN NO. 1 DE LOS QUE SE SUBDIVIDIÓ EL DENOMINADO SAN NICOLÁS	OMAR BASTIDA ARZATE	47.00	70,500.00
3	TOLUCA	PB1801038	ALMOLOYA DE JUÁREZ	C.P. PROMOTORA LA GAVIA S.A de C.V. (PARCELA 180 Z-1 P/1 DEL EJIDO LA GAVIA CASCO, FRACCIÓN DE LA HACIENDA DE LA GAVIA Y 44 MAS)	ISRAEL VELÁZQUEZ UGALDE	50.00	75,000.00
4	TOLUCA	PB1901101	ALMOLOYA DE JUÁREZ	P.P. PREDIO DENOMINADO RANCHO EL DE ABAJO	FRANCISCO ARÍSTIDES CEDILLO FRIAS	3.00	4,500.00
5	TOLUCA	PB1801133	ALMOLOYA DE JUÁREZ	C.P. PARCELAS 68 Y 73 Z-1 P2/2 DEL EJIDO PIEDRAS BLANCAS	ANTIOCO DÍAZ GONZÁLEZ	2.00	3,000.00
6	TOLUCA	PB1901125	ALMOLOYA DE JUÁREZ	P.P. FRACCIÓN DELRANCHO DENOMINADO ATOTONILCO	JORGE ANDRÉS FIGUEROA RIVERA	25.00	37,500.00
7	TOLUCA	PB1901144	ALMOLOYA DE JUÁREZ	C.P. CINCO PREDIOS UBICADOS EN EL POBLADO DE OCOYOTEPEC	JOSÉ RAMÓN ONTIVEROS LUNA	65.00	97,500.00
8	TOLUCA	PB1801123	ALMOLOYA DE JUÁREZ	P.P. RANCHO LA LIMA	JOSÉ LUIS ARZATE CARBAJAL	10.00	15,000.00
9	TOLUCA	PB1801049	ALMOLOYA DE JUÁREZ	C.P. PARCELAS 967 Y 993 Z-1 P1/1 DEL EJIDO PRESA ARROYO ZARCO	MARGARITA CARBAJAL BASTIDA	5.00	7,500.00
10	TOLUCA	PB1801154	ALMOLOYA DE JUÁREZ	C.P. PARCELA 1191 Z1 P1/2 Y TERRENO UBICADO EN LA RANCHERÍA DE YEBUCIVI	BARTOLO VILCHIS GÓMEZ	5.00	7,500.00
11	TOLUCA	PB1801127	ALMOLOYA DE JUÁREZ	EJIDO SANTA CATARINA TABERNILLAS	GELASIO HERNÁNDEZ LÓPEZ	4.00	6,000.00
12	TOLUCA	PB1801159	ALMOLOYA DE JUÁREZ	P.P. PARCELA 484 Z1-P1/1 UBICADA EN EL EJIDO DE PRESA DE ARROYO ZARCO	REYNALDO SÁNCHEZ VILCHIS	3.00	4,500.00
13	TOLUCA	PB1801007	ALMOLOYA DE JUÁREZ	C.P. PARCELAS 2240, 2245 Y 2269 Z1P3/32 DEL EJIDO SAN FRANCISCO TLALCILALCALPAN	VICENTE CORRAL HERNÁNDEZ	2.00	3,000.00
14	TOLUCA	PB1801024	ALMOLOYA DE JUÁREZ	P.P. PARCELA 2359 Z2P3/32 DEL EJIDO SAN FRANCISCO TLALCILALCALPAN	NICÉFORO CELIS CHAMORRO	1.00	1,500.00
15	TOLUCA	PB1801070	ALMOLOYA DE JUÁREZ	C.P. PARCELAS 440 Y 1147 Z-1 P1/1 DEL EJIDO PRESA DE ARROYO ZARCO	ROGELIO MORELOS ÁLVAREZ	1.00	1,500.00
16	TOLUCA	PB1801078	ALMOLOYA DE JUÁREZ	P.P. PARCELA 1087 Z-1 P1/1 DEL EJIDO PRESA DE ARROYO ZARCO	REY ESCOBAR MERCADO	1.00	1,500.00
17	TOLUCA	PB1801079	ALMOLOYA DE JUÁREZ	P.P. PARCELA 887 Z-1 P1/1 DEL EJIDO PRESA DE ARROYO ZARCO	VALENTE SÁNCHEZ NIETO	1.00	1,500.00
18	TOLUCA	PB1801082	ALMOLOYA DE JUÁREZ	P.P. PARCELA 663 Z-1 P1/1 DEL EJIDO PRESA DE ARROYO ZARCO	RODOLFO RAMÍREZ DÍAZ	1.00	1,500.00
19	TOLUCA	PB1901043	ALMOLOYA DE JUÁREZ	C.P. PARCELAS 563 Y 562 Z-1 P1/1 DEL EJIDO PRESA DE ARROYO ZARCO	MANUEL CARBAJAL ARAUJO	1.00	1,500.00
20	TOLUCA	PB1801023	ALMOLOYA DE JUÁREZ	P.P. PARCELA 3024 DEL EJIDO SAN FRANCISCO TLALCILALCALPAN	TEODORO NICANOR MIRANDA	1.00	1,500.00
21	TOLUCA	PB1801054	ALMOLOYA DE JUÁREZ	P.P. PARCELA 46 Z-1 P1/6 DEL EJIDO EL ESTANCO	J. INÉS ZEPEDA BASTIDA	1.00	1,500.00
22	TOLUCA	PB1801102	ALMOLOYA DE JUÁREZ	P.P. PARCELA 888 Z6 P1/34 DEL EJIDO SAN FRANCISCO TLALCILALCALPAN	GEORGINA RAZO AGUILAR	1.00	1,500.00
23	TOLUCA	PB1801114	ALMOLOYA DE JUÁREZ	P.P. PARCELA 1046 Z1 P1/1 DEL EJIDO PRESA DE ARROYO ZARCO	ANTONIO ALBARRÁN ÁVILA	1.00	1,500.00
24	TOLUCA	PB1901022	ALMOLOYA DE JUÁREZ	C.P. PARCELAS 41 Y 166 Z1 P1/1 DEL EJIDO SAN PEDRO	ÁLVARO FABIÁN ROMERO	2.00	3,000.00
25	TOLUCA	PB1801122	ALMOLOYA DE JUÁREZ	P.P. PARCELA 663 Z-1 P1/1 DEL EJIDO PRESA DE ARROYO ZARCO	ROBERTO RAMÍREZ CONTRERAS	1.00	1,500.00
26	TOLUCA	PB1801074	ALMOLOYA DE JUÁREZ	P.P. PREDIO SIN NOMBRE, UBICADO EN EL MUNICIPIO DE ALMOLOYA DE JUÁREZ	BENJAMÍN CONZUELO CASTILLO	7.00	10,500.00
27	TOLUCA	PB1801083	ALMOLOYA DE JUÁREZ	P.P. PARCELA 2295 Z2 P3/32 DEL EJIDO SAN FRANCISCO TLALCILALCALPAN	LUIS JACALES MORRONGO	1.00	1,500.00
28	TOLUCA	PB1801100	ALMOLOYA DE JUÁREZ	P.P. PARCELA 165 Z-1 P1/1 DEL EJIDO PRESA DE ARROYO ZARCO	JUAN ZEPEDA MENDOZA	1.00	1,500.00
29	TOLUCA	PB1801120	ALMOLOYA DE JUÁREZ	P.P. PARCELA 2234 Z1 P3/3 DEL EJIDO SAN FRANCISCO TLALCILALCALPAN	ADÁN ISIDORO CORRAL ÁLVAREZ	1.00	1,500.00
30	TOLUCA	PB1801105	ALMOLOYA DE JUÁREZ	P.P. PARCELA 507 Z-1 P1/1 DEL EJIDO PRESA DE ARROYO ZARCO	PEDRO SOLÍS MALDONADO	1.00	1,500.00
31	TOLUCA	PB1801118	ALMOLOYA DE JUÁREZ	C.P. PARCELA 566 Z-1 P1/1 Y 584 Z-1 P1/1 DEL EJIDO PRESA DE ARROYO ZARCO	ISAÍAS GOMORA ÁLVAREZ	1.00	1,500.00
32	TOLUCA	PB1801132	ALMOLOYA DE JUÁREZ	P.P. TERRENO AGRICOLA UBICADO EN EL EJIDO DEL ESTANCO	J PAZ GOMORA ÁLVAREZ	1.00	1,500.00
33	TOLUCA	PB1801142	ALMOLOYA DE JUÁREZ	P.P. PARCELA 339 Z1 P1/1 DEL EJIDO PRESA DE ARROYO ZARCO	JUAN GÓMEZ MALVAEZ	1.00	1,500.00
34	TOLUCA	PB1801143	ALMOLOYA DE JUÁREZ	P.P. PARCELA 318 Z-1 P1/1 DEL EJIDO PRESA DE ARROYO ZARCO	ISABEL VILCHIS RIVERA	1.00	1,500.00

NO.	REGIÓN	FOLIO	MUNICIPIO	NOMBRE DEL PREDIO	BENEFICIARIO O REPRESENTANTE LEGAL	SUPERFICIE ASIGNADA (HA)	MONTO (\$)
35	TOLUCA	PB1801144	ALMOLOYA DE JUÁREZ	P.P. PARCELA 74 Z-1 P1/1 DEL EJIDO PRESA DE ARROYO ZARCO	ANDRÉS ARAUJO MALVAEZ	1.00	1,500.00
36	TOLUCA	PB1801112	ALMOLOYA DE JUÁREZ	P.P. PARCELA 997 Z-1 P1/1 DEL EJIDO PRESA DE ARROYO ZARCO	JUANA RODRIGUEZ NAVA	1.00	1,500.00
37	TOLUCA	PB1801150	ALMOLOYA DE JUÁREZ	C.P. PARCELAS 337 Y 336 Z-1 P4/6 UBICADAS EN EL ESTANCO	ALEJANDRO MENDOZA SÁNCHEZ	1.00	1,500.00
38	TOLUCA	PB1801152	ALMOLOYA DE JUÁREZ	EJIDO MEXTEPEC	MARÍA SANTOS GÓMEZ VIEYRA	9.00	13,500.00
39	TOLUCA	PB1801166	ALMOLOYA DE JUÁREZ	P.P. PARCELA 1139 Z1 P1/1 DEL EJIDO PRESA DE ARROYO ZARCO	MARGARITO CARBAJAL CORTINA	1.00	1,500.00
40	TOLUCA	PB1801168	ALMOLOYA DE JUÁREZ	P.P. PARCELA 349 Z-1 P1/1 DEL EJIDO PRESA DE ARROYO ZARCO	MARIO BASTIDA ESQUIVEL	1.00	1,500.00
41	TOLUCA	PB1801169	ALMOLOYA DE JUÁREZ	C.P. PARCELAS 83 Z-1 P1/1 Y 76 Z-1 P1/1 DEL EJIDO PRESA DE ARROYO ZARCO	RODOLFO ZEPEDA MARTÍNEZ	1.00	1,500.00
42	TOLUCA	PB1801170	ALMOLOYA DE JUÁREZ	P.P. PARCELA 134 Z-1 P1/1 DEL EJIDO PRESA DE ARROYO ZARCO	EVODIO VERA ÁLVAREZ	1.00	1,500.00
43	TOLUCA	PB1801172	ALMOLOYA DE JUÁREZ	P.P. PARCELA 1131 Z1 P1/1 DEL EJIDO PRESA DE ARROYO ZARCO	GUMESINDO AGUSTÍN NIETO	1.00	1,500.00
44	TOLUCA	PB1801051	ALMOLOYA DE JUÁREZ	P.P. PARCELA 1136 Z-1 P1/1 DEL EJIDO PRESA DE ARROYO ZARCO	MARCELINO GOMORA CONTRERAS	1.00	1,500.00
45	TOLUCA	PB1801191	ALMOLOYA DE JUÁREZ	C.P. PARCELAS 938 Z-1 P1/1 Y 925 Z-1 P1/1 DEL EJIDO PRESA DE ARROYO ZARCO	CARLOS CONTRERAS CARBAJAL	1.00	1,500.00
46	TOLUCA	PB1801193	ALMOLOYA DE JUÁREZ	P.P. PARCELA No. 774 Z-1 P1/1 DEL EJIDO PRESA DE ARROYO ZARCO	GUILLERMO CARBAJAL ESTRADA	1.00	1,500.00
47	TOLUCA	PB1801225	ALMOLOYA DE JUÁREZ	P.P. INMUEBLE UBICADO D/C EN SANTA JUANA SEGUNDA SECCIÓN	FIDEL FLORES SOTO	1.00	1,500.00
48	TOLUCA	PB1801234	ALMOLOYA DE JUÁREZ	P.P. INMUEBLE UBICADO EN LA COMUNIDAD DE LOMA BLANCA	PAULA MALVAEZ MONROY	4.00	6,000.00
49	TOLUCA	PB1801235	ALMOLOYA DE JUÁREZ	P.P. PREDIO DENOMINADO EL TULLILLO UBICADO EN CAMINO A PAREDON LOMA BLANCA	EDITH SANCHEZ MALVAEZ	7.00	10,500.00
50	TOLUCA	PB1801236	ALMOLOYA DE JUÁREZ	P.P. INMUEBLE UBICADO EN DOMICILIO CONOCIDO, COMUNIDAD DEL ESTANCO	MARIA DEL CARMEN SÁNCHEZ MALVAEZ	1.00	1,500.00
51	TOLUCA	PB1801237	ALMOLOYA DE JUÁREZ	P.P. RANCHO EL HOSPITAL	GUADALUPE VIEYRA VALDES	10.00	15,000.00
52	TOLUCA	PB1801238	ALMOLOYA DE JUÁREZ	C.P. PARCELAS No. 202 Z-2 P1/1, 203 Z-2 P1/1, 204 Z-2 P1/1, 207 Z-2 P1/1 DEL EJIDO CIENEGUILLAS	FRANCISCO NESTOR PEREZ ESPARZA	4.00	6,000.00
53	TOLUCA	PB1901012	ALMOLOYA DE JUÁREZ	C.P. PARCELAS 508 Z-1 P1/1 Y 180 Z-1 P1/6 DEL EJIDO EL ESTANCO	ANGEL SOLIS SOLIS	3.00	4,500.00
54	TOLUCA	PB1901020	ALMOLOYA DE JUÁREZ	P.P. PARCELA 1033 Z1 P1/1 DEL EJIDO PRESA DE ARROYO ZARCO	TIBURCIO COLIN NAVA	8.00	12,000.00
55	TOLUCA	PB1901030	ALMOLOYA DE JUÁREZ	P.P. PARCELA 613 Z-1 P1/1 DEL EJIDO PRESA DE ARROYO ZARCO	ELIAS BASTIDA ZEPEDA	2.00	3,000.00
56	TOLUCA	PB1901032	ALMOLOYA DE JUÁREZ	P.P. PARCELA 336 Z-1 P1/1 DEL EJIDO PRESA DE ARROYO ZARCO	CIRO VILCHIS BECERRIL	2.00	3,000.00
57	TOLUCA	PB1901037	ALMOLOYA DE JUÁREZ	P.P. PARCELA 706 Z-1 P1/1 DEL EJIDO PRESA DE ARROYO ZARCO	BLAS ARRIAGA CARBAJAL	3.00	4,500.00
58	TOLUCA	PB1901035	ALMOLOYA DE JUÁREZ	C.P. PARCELAS 586 Z-1 P1/1 Y 593 Z-1 P1/1 DEL EJIDO PRESA DE ARROYO ZARCO	LUCIANO BASTIDA SÁNCHEZ	1.00	1,500.00
59	TOLUCA	PB1901045	ALMOLOYA DE JUÁREZ	C.P. PARCELAS 565 Z-1 P1/1 Y 568 Z-1 P1/1 DEL EJIDO PRESA DE ARROYO ZARCO	GERMAN SOLIS MALDONADO	2.00	3,000.00
60	TOLUCA	PB1901046	ALMOLOYA DE JUÁREZ	P.P. PARCELA 713 Z-1 P1/1 DEL EJIDO PRESA DE ARROYO ZARCO	ALFREDO ARRIAGA CARBAJAL	2.00	3,000.00
61	TOLUCA	PB1901011	ALMOLOYA DE JUÁREZ	C.P. PARCELAS 133, 252, 180 Z1 P1/1 UBICADAS EN EL EJIDO DE SAN NICOLAS	CARLOS BASTIDA SANCHEZ	2.00	3,000.00
62	TOLUCA	PB1901047	ALMOLOYA DE JUÁREZ	C.P. PARCELAS 27 Z-1 P1/1, 169 Z-1 P1/1 Y 126 Z-1 P1/1 DEL EJIDO SAN NICOLAS	BERNARDO BASTIDA SANCHEZ	3.00	4,500.00
63	TOLUCA	PB1901053	ALMOLOYA DE JUÁREZ	C.P. PARCELAS 680 Z-1 P1/1 Y 699 Z-1 P1/1 DEL EJIDO PRESA DE ARROYO ZARCO	EUSEBIO BASTIDA ZEPEDA	2.00	3,000.00
64	TOLUCA	PB1901069	ALMOLOYA DE JUÁREZ	P.P. INMUEBLE UBICADO EN EL POBLADO DEL ESTANCO	MAXIMINO VELAZQUEZ SANCHEZ	7.00	10,500.00
65	TOLUCA	PB1901070	ALMOLOYA DE JUÁREZ	P.P. PREDIO UBICADO EN LA ZONA DEL PAREDÓN, EX-HACIENDA DE LA GAVIA.	J. CONCEPCIÓN VELAZQUEZ VELAZQUEZ	3.00	4,500.00
66	TOLUCA	PB1901052	ALMOLOYA DE JUÁREZ	C.P. PREDIOS UBICADOS EN PLAN DE OCOYOTEPEC	DANIEL RUIZ REYES	8.00	12,000.00
67	TOLUCA	PB1901044	ALMOLOYA DE JUÁREZ	P.P. PARCELA 132 Z-1 P1/1 DEL EJIDO PRESA DE ARROYO ZARCO	HERMILO GOMORA RUBIO	1.00	1,500.00
68	TOLUCA	PB1901068	ALMOLOYA DE JUÁREZ	C.P. PARCELAS 278 Z-1 P4/6 Y 279 Z-1 P4/6 DEL EJIDO EL ESTANCO	BERTOLDO LEGORRETA CONTRERAS	2.00	3,000.00

LISTADO DE BENEFICIARIOS (FO-PB-516)
DIRECCIÓN DE RESTAURACIÓN Y FOMENTO FORESTAL
DEPARTAMENTO DE ESTUDIOS DE MANEJO INTEGRAL FORESTAL
PROGRAMA EDOMÉX PROCARBONO CONVOCATORIA 2019

NO.	REGIÓN	FOLIO	MUNICIPIO	NOMBRE DEL PREDIO	BENEFICIARIO O REPRESENTANTE LEGAL	SUPERFICIE ASIGNADA (HA)	MONTO (\$)
69	TOLUCA	PB1901084	ALMOLOYA DE JUÁREZ	C.P. PARCELAS 272, 276 Y 277 Z1 P4 DEL EJIDO EL ESTANCO	VENTURA LEGORRETA CERERO	3.00	4,500.00
70	TOLUCA	PB1901010	ALMOLOYA DE JUÁREZ	C.P. PARCELAS 225 Y 253 Z1 P1/1 DEL EJIDO SAN NICOLAS	MARCELINO BASTIDA SANCHEZ	2.00	3,000.00
71	TOLUCA	PB1901072	ALMOLOYA DE JUÁREZ	P.P. PARCELA 289 Z-1 P1/1 DEL EJIDO PRESA DE ARROYO ZARCO	AUSENCIO GARCIA MARCELINO	3.00	4,500.00
72	TOLUCA	PB1901024	ALMOLOYA DE JUÁREZ	P.P. PARCELA 74 Z1 P1/4 DEL EJIDO SAN AGUSTIN	EUSTACIO LOPEZ LOPEZ	1.00	1,500.00
73	TOLUCA	PB1901051	ALMOLOYA DE JUÁREZ	P.P. PARCELA 242 Z-1 P4/6 DEL EJIDO EL ESTANCO	VICTORINA RAMIRO MALDONADO	3.00	4,500.00
74	TOLUCA	PB1901057	ALMOLOYA DE JUÁREZ	C.P. LOTES 43, 44 Y 45 DE LA FRACCIÓN NORTE DE LA HACIENDA LA GAVIA, ZONA PAREDON	GABRIEL GOMEZ MALDONADO	3.00	4,500.00
75	TOLUCA	PB1901065	ALMOLOYA DE JUÁREZ	P.P. INMUEBLE UBICADO EN EL POBLADO DEL ESTANCO	RAYMUNDO GOMORA ALVAREZ	2.00	3,000.00
76	TOLUCA	PB1901077	ALMOLOYA DE JUÁREZ	C.P. PARCELAS 822 Y 1130 Z1 P1/1 DEL EJIDO PRESA DE ARROYO ZARCO	LEON AGUSTIN ZEPEDA	1.00	1,500.00
77	TOLUCA	PB1901082	ALMOLOYA DE JUÁREZ	P.P. PARCELA 1135 Z1 P1/1 DEL EJIDO PRESA DE ARROYO ZARCO	JUAN CARBAJAL ARRIAGA	4.00	6,000.00
78	TOLUCA	PB1901089	ALMOLOYA DE JUÁREZ	P.P. PARCELA 114 Z-1 P1/1 DEL EJIDO EL TULLILO	ANDRES DANIEL COLIN	2.00	3,000.00
79	TOLUCA	PB1901054	ALMOLOYA DE JUÁREZ	P.P. PARCELA 249 Z1 P4 DEL EJIDO EL ESTANCO Y FRACCIÓN 10 DIEZ DE LA ZONA EL TULLILO SECCIÓN B DE LA EX HACIENDA DE LA GAVIA	J. JESUS BASTIDA CONTRERAS	3.00	4,500.00
80	TOLUCA	PB1901005	ALMOLOYA DE JUÁREZ	P.P. PARCELA 1137 Z1 P1/1 UBICADA EN PRESA ARROYO ZARCO	EPIFANIO CARBAJAL ARRIAGA	3.00	4,500.00
81	TOLUCA	PB1901105	ALMOLOYA DE JUÁREZ	P.P. PREDIO UBICADO EN YEBUCIVI	FELIPE VARGAS VIEYRA	3.00	4,500.00
82	TOLUCA	PB1901097	ALMOLOYA DE JUÁREZ	P.P. PARCELA 236 Z-1 P4/6 DEL EJIDO EL ESTANCO	GERMAN BASTIDA CONTRERAS	2.00	3,000.00
83	TOLUCA	PB1901098	ALMOLOYA DE JUÁREZ	P.P. PARCELA 999 Z-1 P1/1 DEL EJIDO PRESA DE ARROYO ZARCO	BRAULIA LEONARDA DORO ITURBE	3.00	4,500.00
84	TOLUCA	PB1901096	ALMOLOYA DE JUÁREZ	P.P. INMUEBLE UBICADO EN EL POBLADO DE PAREDON	JORGE SANCHEZ CONTRERAS	2.00	3,000.00
85	TOLUCA	PB1901092	ALMOLOYA DE JUÁREZ	P.P. INMUEBLE UBICADO EN LA RANCHERÍA DE YEBUCIVI	FLAVIO VELAZQUEZ CONTRERAS	4.00	6,000.00
86	TOLUCA	PB1901090	ALMOLOYA DE JUÁREZ	C.P. PARCELAS 612 Y 669 Z-1 P1/1 DEL EJIDO PRESA DE ARROYO ZARCO	IRINEO SANCHEZ SANCHEZ	2.00	3,000.00
87	TOLUCA	PB1901087	ALMOLOYA DE JUÁREZ	EJIDO YEBUCIVI	PEDRO VILCHIS GOMEZ	7.00	10,500.00
88	TOLUCA	PB1901080	ALMOLOYA DE JUÁREZ	P.P. PARCELA 517 Z-1 P1/1 DEL EJIDO DE PRESA DE ARROYO ZARCO	LUIS MARTINEZ MALDONADO	1.00	1,500.00
89	TOLUCA	PB1901071	ALMOLOYA DE JUÁREZ	C.P. PARCELAS 192, 193, 316 Y 323 Z-1 P1/1 DEL EJIDO PRESA DE ARROYO ZARCO	RUBEN ZEPEDA VILCHIS	6.00	9,000.00
90	TOLUCA	PB1901062	ALMOLOYA DE JUÁREZ	C.P. PARCELAS 158 Y 198 Z1 P1/1 DEL EJIDO PRESA DE ARROYO ZARCO	ANTONIO OCAMPO HERNANDEZ	3.00	4,500.00
91	TOLUCA	PB1901066	ALMOLOYA DE JUÁREZ	P.P. FRACCION DEL INMUEBLE UBICADO EN LA COMUNIDAD DE SAN AGUSTIN POTEJE	GUILLERMINA GUADALUPE GARCIA RAMIREZ	1.00	1,500.00
92	TOLUCA	PB1901038	ALMOLOYA DE JUÁREZ	C.P. PARCELAS 700 Y 705 Z-1 P1/1 DEL EJIDO PRESA DE ARROYO ZARCO	DANIEL ARRIAGA SANCHEZ	1.00	1,500.00
93	TOLUCA	PB1901039	ALMOLOYA DE JUÁREZ	C.P. PARCELAS 188 Y 189 Z-1 P1/1 DEL EJIDO PRESA DE ARROYO ZARCO	J. ISABEL HURTADO BASTIDA	4.00	6,000.00
94	TOLUCA	PB1901058	ALMOLOYA DE JUÁREZ	P.P. UBICADO EN PAREDON CENTRO	NORBERTO SANCHEZ CONTRERAS	2.00	3,000.00
95	TOLUCA	PB1901060	ALMOLOYA DE JUÁREZ	P.P. UBICADO EN EL POBLADO DEL ESTANCO	ROBERTO RAMIREZ MALDONADO	10.00	15,000.00
96	TOLUCA	PB1901064	ALMOLOYA DE JUÁREZ	P.P. PARCELA 70 Z-1 P1/1 DEL EJIDO SAN PEDRO	CLAUDIA MINISTRO REYES	2.00	3,000.00
97	TOLUCA	PB1901110	ALMOLOYA DE JUÁREZ	P.P. RANCHO LLAMADO EL PROGRESO	JUANA GRACIELA CONTRERAS GARCIA	13.00	19,500.00
98	TOLUCA	PB1901104	ALMOLOYA DE JUÁREZ	P.P. INMUEBLE UBICADO EN EL POBLADO DEL ESTANCO	PEDRO CONTRERAS BASTIDA	5.00	7,500.00
99	TOLUCA	PB1901114	ALMOLOYA DE JUÁREZ	P.P. PARCELA 1127 Z-1 P1/1 DEL EJIDO PRESA DE ARROYO ZARCO	ANTONIO CARBAJAL MERCADO	2.00	3,000.00
100	TOLUCA	PB1901116	ALMOLOYA DE JUÁREZ	P.P. PARCELA 484 Z1 P1/4 DEL EJIDO SAN AGUSTIN	CLAUDIO HERNANDEZ ARAUJO	1.00	1,500.00
101	TOLUCA	PB1901074	ALMOLOYA DE JUÁREZ	P.P. PARCELA 1117 Z-1 P1/1 DEL EJIDO PRESA DE ARROYO ZARCO	PETRA PIMENTEL REYES	2.00	3,000.00
102	TOLUCA	PB1901075	ALMOLOYA DE JUÁREZ	P.P. PARCELA 801 Z-1 P1/1 DEL EJIDO PRESA DE ARROYO ZARCO	ANICETO ARAUJO REYES	2.00	3,000.00

LISTADO DE BENEFICIARIOS (FO-PB-516)
DIRECCIÓN DE RESTAURACIÓN Y FOMENTO FORESTAL
DEPARTAMENTO DE ESTUDIOS DE MANEJO INTEGRAL FORESTAL
PROGRAMA EDOMEX PROCARBONO CONVOCATORIA 2019


NO.	REGIÓN	FOLIO	MUNICIPIO	NOMBRE DEL PREDIO	BENEFICIARIO O REPRESENTANTE LEGAL	SUPERFICIE ASIGNADA (HA)	MONTO (\$)
103	TOLUCA	PB1901103	ALMOLOYA DE JUÁREZ	P.P. PARCELA 38 Z-1 P1/6 DEL EJIDO EL ESTANCO	J. CONSEPCION MARTINEZ COLIN	1.00	1,500.00
104	TOLUCA	PB1901113	ALMOLOYA DE JUÁREZ	P.P. PARCELA 1012 Z1 P1/1 DEL EJIDO PRESA DE ARROYO ZARCO	MICAELA DOMINGUEZ ALBARRAN	2.00	3,000.00
105	TOLUCA	PB1901115	ALMOLOYA DE JUÁREZ	P.P. PARCELA 519 Z1 P1/1 DEL EJIDO LA GAVIA CASCO	ANICETO GOMEZ COSIO	1.00	1,500.00
106	TOLUCA	PB1901123	ALMOLOYA DE JUÁREZ	P.P. PARCELA 129 Z1 P1/6 DEL EJIDO EL ESTANCO	SALVADOR GERARDO CONTRERAS ITURBE	4.00	6,000.00
107	TOLUCA	PB1901124	ALMOLOYA DE JUÁREZ	P.P. PARCELA 91 Z-1 P1/6 DEL EJIDO EL ESTANCO	MAYOLO BASTIDA BASTIDA	1.00	1,500.00
108	TOLUCA	PB1901128	ALMOLOYA DE JUÁREZ	P.P. PARCELA 428 Z-1 P1/1 DEL EJIDO PRESA DE ARROYO ZARCO	MARIA DEL CARMEN SANCHEZ SANCHEZ	3.00	4,500.00
109	TOLUCA	PB1901130	ALMOLOYA DE JUÁREZ	P.P. PARCELA 430 Z-1 P1/1 DEL EJIDO PRESA DE ARROYO ZARCO	AURELIA RIVERA MALDONADO	1.00	1,500.00
110	TOLUCA	PB1901131	ALMOLOYA DE JUÁREZ	P.P. PARCELA 951 Z-1 P1/1 DEL EJIDO PRESA DE ARROYO ZARCO	LEONARDO MARCOS SOTO	5.00	7,500.00
111	TOLUCA	PB1901132	ALMOLOYA DE JUÁREZ	P.P. PARCELA 89 Z-1 P1/6 DEL EJIDO EL ESTANCO	MARGARITO JORGE CONTRERAS CONTRERAS	1.00	1,500.00
112	TOLUCA	PB1901142	ALMOLOYA DE JUÁREZ	P.P. PARCELA 2593 UBICADA EN EL EJIDO SAN FRANCISCO TLALCILALCALPAN	JUAN PERA JUAREZ	1.00	1,500.00
113	TOLUCA	PB1901129	ALMOLOYA DE JUÁREZ	C.P. PARCELAS 266 Y 287 Z1 P1/1 DEL EJIDO PRESA DE ARROYO ZARCO	J. CARMEN GOMORA ALVAREZ	3.00	4,500.00
114	TOLUCA	PB1901121	ALMOLOYA DE JUÁREZ	P.P. PARCELA 369 Z1 P1/6 DEL EJIDO EL ESTANCO	ESTEBAN BASTIDA VELAZQUEZ	3.00	4,500.00
115	TOLUCA	PB1901133	ALMOLOYA DE JUÁREZ	P.P. PARCELA 188 Z-1 P1/6 DEL EJIDO EL ESTANCO	SILVERIO GOMEZ ARRIAGA	2.00	3,000.00
116	TOLUCA	PB1901148	ALMOLOYA DE JUÁREZ	P.P. PARCELA 2431 Z3P3/34 DEL EJIDO SAN FRANCISCO TLALCILALCALPAN	FELIX GERARDO QUINTERO CARBAJAL	2.00	3,000.00
117	TOLUCA	PB1901094	ALMOLOYA DE JUÁREZ	P.P. PORCION RESTANTE DE LA FRACCIÓN B DE LA ZONA DEL TULLILO ALTO DE LA EX-HACIENDA DE LA GAVIA	CIRO VELAZQUEZ RAMIREZ	4.00	6,000.00
118	TOLUCA	PB1901150	ALMOLOYA DE JUÁREZ	P.P. INMUEBLE UBICADO EN SAN AGUSTIN POTEJE	J. FELIX CARMONA INIESTA	1.00	1,500.00
119	TOLUCA	PB1901155	ALMOLOYA DE JUÁREZ	P.P. PARCELA 193 Z1 P2 DEL EJIDO EL ESTANCO	PEDRO GOMEZ MALDONADO	1.00	1,500.00
120	TOLUCA	PB1901154	ALMOLOYA DE JUÁREZ	P.P. PARCELAS 215 Z1 P1/1 DEL EJIDO PRESA DE ARROYO ZARCO	AGUSTIN GARCIA ALVAREZ	2.00	3,000.00
121	TOLUCA	PB1901152	ALMOLOYA DE JUÁREZ	P.P. PARCELA 81 Z-1 P1/6 DEL EJIDO EL ESTANCO	SILVERIA ARRIAGA MONTES DE OCA	1.00	1,500.00
122	TOLUCA	PB1901158	ALMOLOYA DE JUÁREZ	P.P. INMUEBLE UBICADO EN LA RANCHERÍA EL ESTANCO	FABIAN MALVAES BASTIDA	8.00	12,000.00
123	TOLUCA	PB1901157	ALMOLOYA DE JUÁREZ	C.P. PARCELAS 2099 Z1P3/34 Y 2570 Z2P3/34 DEL EJIDO SAN FRANCISCO TLALCILALCALPAN	J JESUS CORRAL MUÑOS	1.00	1,500.00
124	TOLUCA	PB1901161	ALMOLOYA DE JUÁREZ	P.P. INMUEBLE UBICADO EN YEBUCIVI	HECTOR GOMEZ BERNAL	1.00	1,500.00
125	TOLUCA	PB1901019	CALIMAYA	BIENES COMUNALES CALIMAYA DE DÍAZ GONZÁLEZ	CARLOS VARGAS MONDRAGÓN	45.00	67,500.00
126	TOLUCA	PB1801088	CALIMAYA	P.P. TERRENO DE LOS BIENES COMUNALES UBICADO EN EL PARAJE DENOMINADO AMEYALQUITO	LUIS BARTOLOMÉ AGUILAR MORALES	1.00	1,500.00
127	TOLUCA	PB1801084	CALIMAYA	P.P. EL CUERVO	JOSÉ MANUEL MENDOZA MALVÁIS	1.00	1,500.00
128	TOLUCA	PB1901041	CALIMAYA	C.P. PARCELAS 640, 668 Y 669 Z-1 P1/2 DEL EJIDO SANTA MARIA NATIVITAS TARIMORO	GUILLERMO ELMO REQUENA CORONA	4.00	6,000.00
129	TOLUCA	PB1901100	OCOYOACAC	BIENES COMUNALES SAN PEDRO ATLAPULCO Y SUS ANEXOS SAN MIGUEL ALMAYA Y SANTA MARIA COAXUSCO	ANTONIO MEDINA RUBIO	20.00	30,000.00
130	TOLUCA	PB1901006	OTZOLOTEPEC	EJIDO SAN MATEO CAPULHUAC	ISIDRO CESAREO RUIZ	73.00	109,500.00
131	TOLUCA	PB1901034	TENANGO DEL VALLE	BIENES COMUNALES SAN PEDRO ZICTEPEC	ASCENCIÓN HUERTAS TORRES	17.00	25,500.00
132	TOLUCA	PB1901076	TENANGO DEL VALLE	BIENES COMUNALES SAN FRANCISCO TEPEXOXUCA	MARGARITO MARTINEZ SALAZAR	5.00	7,500.00
133	TOLUCA	PB1801202	TENANGO DEL VALLE	P.P. TERRENO DE LABOR UBICADO EN EL PARAJE DENOMINADO TIERRA COLORADA Y/O LA CAÑADA	MARIO SALAZAR HERNÁNDEZ	1.00	1,500.00
134	TOLUCA	PB1801026	TIANGUISTENCO	P.P. TERRENO DE LABOR UBICADO EN EL PARAJE DENOMINADO COAXCATONCO	JUAN YÁÑEZ GARCÍA	2.00	3,000.00
135	TOLUCA	PB1801048	TIANGUISTENCO	P.P. PARAJE DENOMINADO TZINTLACUAUHTEPETL. UBICADO EN LA LOCALIDAD DE CHIQUIXPAC II	PASCUAL HERNÁNDEZ HERNÁNDEZ	6.00	9,000.00
136	TOLUCA	PB1901013	TIANGUISTENCO	C.P. INMUEBLES UBICADOS EN EL PARAJE DENOMINADO PANTLACOMULI, EN LA RANCHERÍA DE CHIQUIXPAC SECCIÓN II PERTENECIENTE A SAN NICOLÁS COATEPEC	ANDRES FIGUEROA ALVARADO	2.00	3,000.00



NO.	REGIÓN	FOLIO	MUNICIPIO	NOMBRE DEL PREDIO	BENEFICIARIO O REPRESENTANTE LEGAL	SUPERFICIE ASIGNADA (HA)	MONTO (\$)
137	TOLUCA	PB1901008	TOLUCA	BIENES COMUNALES SANTIAGO TLACOTEPEC	LEOVIGILDO VIRGILIO ALARCÓN CLAVEL	200.00	300,000.00
138	TOLUCA	PB1801164	TOLUCA	P.P. PARCELA No. 37 Z1 P1/2 DEL EJIDO TLACHALOYA	PABLO STALIN HERNÁNDEZ PALMA	3.00	4,500.00
139	TOLUCA	PB1801075	TOLUCA	P.P. EL CALVARIO	ALBERTO VALDES GARDUÑO	6.00	9,000.00
140	TOLUCA	PB1901088	TOLUCA	EJIDO CACALOMACAN	SEBASTIAN SALOMON MONTES DE OCA GARCIA	55.00	82,500.00
141	TOLUCA	PB1901159	TOLUCA	C.P. PARCELAS DEL EJIDO DE SANTIAGO TLACOTEPEC	LUIS GONZALEZ RIVERA	8.00	12,000.00
142	TOLUCA	PB1901029	XALATLACO	BIENES COMUNALES XALATLACO	ANASTACIO FELIPE BLAS GALINDO	8.00	12,000.00
143	TOLUCA	PB1901027	XALATLACO	P.P. TERRENO UBICADO EN EL MUNICIPIO DE XALATLACO, DE LA SOCIEDAD MERCANTIL DENOMINADA JALATLACO S. DE R.L.	JUAN CARLOS OLIMON MERAZ	4.00	6,000.00
144	TOLUCA	PB1801131	XONACATLÁN	C.P. INMUEBLES UBICADOS EN EL BARRIO DE SANTA CRUZ, BARRIO EL POTRERO Y PARCELA 818 Z6 P1/2 DEL EJIDO SAN MIGUEL MIMIAPAN	CIRO MENDIETA CLETO	1.00	1,500.00
145	TOLUCA	PB1901025	XONACATLÁN	C.P. PREDIOS UBICADOS EN LOS PARAJES DENOMINADOS EL AHORCADO, OCOTE CHINO, IGLESIA VIEJAY EL ENCINAL, EN LA LOCALIDAD DE SAN MIGUEL MIMIAPAN	MARIA RAMOS ZAVALA	3.00	4,500.00
146	TOLUCA	PB1801116	ZINACANTEPEC	P.P. LA LADERA	ANTONIO VELÁZQUEZ COYOTE	3.00	4,500.00
147	TOLUCA	PB1801032	ZINACANTEPEC	P.P. TERRENO UBICADO EN EL PARAJE DENOMINADO CERRO CHATO	RAÚL CALIXTO MIRANDA	8.00	12,000.00
148	TOLUCA	PB1801139	ZINACANTEPEC	EJIDO SAN LUIS MEXTEPEC	NOE GUADALUPE DADO GONZÁLEZ	4.00	6,000.00
149	TOLUCA	PB1901081	ZINACANTEPEC	P.P. EX HACIENDA SAN PEDRO DEL MOLINO S. DE R.L.	MANUEL LUIS GONZÁLEZ OCAÑA	10.00	15,000.00
150	TOLUCA	PB1801053	ZINACANTEPEC	C.P. PARCELAS 630 Y 631 Z1 P1/3 DEL EJIDO EL CONTADERO	MANUEL LUIS GONZÁLEZ OCAÑA	1.00	1,500.00
151	TOLUCA	PB1801076	ZINACANTEPEC	P.P. RANCHO LA HUERTA	BENJAMÍN CONZUELO CASTILLO	9.00	13,500.00
152	TOLUCA	PB1801194	ZINACANTEPEC	P.P. FRACCIÓN DE PARCELA QUE SE UBICA EN EL EJIDO LA LIMA	LEOVIGILDO NAVA RAMIREZ	1.00	1,500.00
153	TOLUCA	PB1801201	ZINACANTEPEC	P.P. PARCELA No. 372 Z-1 P1/1, DEL EJIDO LOMA ALTA	LUCAS VELAZQUEZ GONZALEZ	1.00	1,500.00
154	TOLUCA	PB1901136	ZINACANTEPEC	EJIDO SAN ANTONIO ACAHUALCO	FABIAN LUIS CALIXTO MIRANDA	6.00	9,000.00
155	TOLUCA	PB1901014	ZINACANTEPEC	C.P. PARCELAS 1619 Z1 P1/2, 1620 Z1 P1/2 Y 1621 Z1 P1/2 DEL EJIDO SAN ANTONIO ACAHUALCO	RUTILA ROSARIO HERNANDEZ	2.00	3,000.00
156	TOLUCA	PB1901021	ZINACANTEPEC	P.P. PARCELA 1504 Z1 P1/5 DEL EJIDO SANTA MARIA DEL MONTE	TIBURCIO COLIN NAVA	3.00	4,500.00
157	TOLUCA	PB1901122	ZINACANTEPEC	P.P. PARCELA EJIDAL LOCALIZADA EN EL PARAJE DENOMINADO LA LIMA	PABLO VALDES ARRIAGA	1.00	1,500.00
158	TOLUCA	PB1901106	ZINACANTEPEC	P.P. PARCELA 1497 Z1 P1/5 DEL EJIDO SANTA MARIA DEL MONTE	VICTOR ROSAS ARAUJO	3.00	4,500.00
159	TOLUCA	PB1901160	ZINACANTEPEC	P.P. PARCELA 1498 Z1 P1/5 DEL EJIDO SANTA MARIA DEL MONTE	JOSE LUIS NAVA RAMIREZ	2.00	3,000.00
160	TOLUCA	PB1901162	ZINACANTEPEC	P.P. FRACCION IV (CUATRO), DE LA QUE SE SUBDIVIDIO SOBRE LA FRACCIÓN DE LAS HACIENDAS CANO Y SAN ANTONIO DE ABAJO	ALBERTO MANUEL MENA PALACIOS	8.00	12,000.00
160	SUBTOTAL REGIÓN TOLUCA					1,044.00	1,566,000.00
1	NAUCALPAN	PB1902035	HUEHUETOCA	EJIDO HUEHUETOCA	FRANCISCO CERÓN SOTO	45.00	67,500.00
2	NAUCALPAN	PB1902011	ISIDRO FABELA	BIENES COMUNALES SANTIAGO TLAZALA	JOEL OSNAYA GONZÁLEZ	30.00	45,000.00
3	NAUCALPAN	PB1902004	JILOTZINGO	BIENES COMUNALES SANTA ANA JILOTZINGO	IRMA ROSAS GUERRERO	8.00	12,000.00
4	NAUCALPAN	PB1902014	JILOTZINGO	BIENES COMUNALES SANTA MARIA MAZATLA	ARNULFO ROA VARGAS	20.00	30,000.00
5	NAUCALPAN	PB1902054	NICOLÁS ROMERO	C.P. PARCELAS 483 Y 487 Z-3 P2/5 DEL EJIDO SAN FRANCISCO MAGÚ	ARTURO NAVA ALANÍS	11.00	16,500.00
6	NAUCALPAN	PB1802009	NICOLÁS ROMERO	P.P. PARCELA NO. 459 Z2 P1/1 EN EL EJIDO SAN JOSÉ EL VIDRIO	J. PRÁXEDIS VEGA VELÁZQUEZ	2.00	3,000.00
7	NAUCALPAN	PB1902007	NICOLÁS ROMERO	EJIDO SAN FRANCISCO MAGÚ	REFUGIO CASTILLO MARQUEZ	30.00	45,000.00
8	NAUCALPAN	PB1902012	NICOLÁS ROMERO	EJIDO SANTA MARIA MAGDALENA CAHUACAN	SUSANO GARCIA GONZALEZ	33.00	49,500.00
9	NAUCALPAN	PB1802033	TEPOTZOTLÁN	P.P. PARCELA 690 Z-2 P2/4 DEL EJIDO CAÑADA DE CISNEROS	J CARMEN FUENTES QUIJADA	1.00	1,500.00


NO.	REGIÓN	FOLIO	MUNICIPIO	NOMBRE DEL PREDIO	BENEFICIARIO O REPRESENTANTE LEGAL	SUPERFICIE ASIGNADA (HA)	MONTO (\$)
9	SUBTOTAL REGIÓN NAUCALPAN					180.00	270,000.00
1	TEXCOCO	PB1903060	AXAPUSCO	EJIDO FRANCISCO I MADERO	ELOY ECHEVERRIA SALDIERNA	51.00	76,500.00
2	TEXCOCO	PB1903084	AXAPUSCO	P.P. PARCELA 18 Z-1 P1/1 DEL EJIDO JALTEPEC	ALFREDO ROMERO PEREYRA	10.00	15,000.00
3	TEXCOCO	PB1903053	CHIAUTLA	EJIDO OCOPULCO	SANTA RAMOS RODRÍGUEZ	15.00	22,500.00
4	TEXCOCO	PB1903014	OTUMBA	EJIDO OTUMBA	JOAQUÍN FRANCISCO HERRERA JIMÉNEZ	58.00	87,000.00
5	TEXCOCO	PB1803026	OTUMBA	EJIDO SAN MIGUEL XOLCO	ÁNGEL HERNÁNDEZ CORTES	33.00	49,500.00
6	TEXCOCO	PB1803052	OTUMBA	C.P. EX HACIENDA DE CUAUTENGO	ALEJANDRO MACÍAS RODRÍGUEZ	15.00	22,500.00
7	TEXCOCO	PB1903036	OTUMBA	C.P. PARCELA 238 Z2 P2/2 Y 283 Z-1P2/2 DEL EJIDO OTUMBA	JOSEFA ESPINOSA BELTRÁN	1.00	1,500.00
8	TEXCOCO	PB1803061	OTUMBA	C.P. AGUA LIMPIA, LOMA RETINTA Y ANEXAS	ALFONSO MUÑOZ CRUZ	5.00	7,500.00
9	TEXCOCO	PB1803012	OTUMBA	C.P. PARCELAS No. 51 Z1 P1/2, 261 Z-2 P2/2, 78 Z-1 P1/2, 260 Z-2 P2/2, 105 Z-1 P1/2, 158 Z-1 P1/2, 188 Z-1 P1/2, 96 Z-1 P1/2 Y 79 Z-1 P1/2 DEL EJIDO AGUATEPEC	APOLINAR BLANCAS BLANCAS	17.00	25,500.00
10	TEXCOCO	PB1903017	OTUMBA	EJIDO BUENAVISTA	LUCIANO ISLAS MENDOZA	6.00	9,000.00
11	TEXCOCO	PB1903039	OTUMBA	EJIDO SANTA BÁRBARA	HÉCTOR MIGUEL ESPINOSA ESPINOSA	20.00	30,000.00
12	TEXCOCO	PB1803017	OTUMBA	P.P. RANCHO EL COLORADO	LOURDES JIMÉNEZ MARTÍNEZ	40.00	60,000.00
13	TEXCOCO	PB1803053	OTUMBA	EJIDO OXTOTIPAC	ISABEL VIRGILIO ESPINOSA AGUILAR	21.00	31,500.00
14	TEXCOCO	PB1803055	OTUMBA	C.P. PARCELAS 276 Z-2 P2/2, 248 Z-2 P2/2, 256 Z-2 P2/2, 34 Z-1 P1/2, 284 Z-2 P2/2, 259 Z-2 P2/2 Y 3 Z-1 P1/3 DE LOS EJIDOS AGUATEPEC Y SANTA BARBARA	VÍCTOR BLANCAS RIVAS	8.00	12,000.00
15	TEXCOCO	PB1903088	OTUMBA	P.P. PARCELA 253 Z-1 P2/3 DEL EJIDO SANTA BARBARA	IGNACIO ESPINOZA BLANCAS	1.00	1,500.00
16	TEXCOCO	PB1903079	SAN MARTÍN DE LAS PIRAMIDES	P.P. OZTOYAHUALCO DE SANTA MARÍA PALAPA S.C. DE R.L. DE C.V.	HIPOLITO ALVA ÁVILA	10.00	15,000.00
17	TEXCOCO	PB1803009	TEPETLAOXTOC	EJIDO SAN BERNARDO Y SU BARRIO SAN ANDRÉS DE LAS PERAS	LUIS RIVERO ESPINOSA	17.00	25,500.00
18	TEXCOCO	PB1903037	TEPETLAOXTOC	EJIDO SAN PEDRO CUAUTZINGO	HIPOLITO CABALLERO ZAVALA	33.00	49,500.00
19	TEXCOCO	PB1803044	TEPETLAOXTOC	EJIDO SAN FRANCISCO TLALTICA	ÁNGEL ORLANDO ESPEJEL RAMÍREZ	26.00	39,000.00
20	TEXCOCO	PB1903019	TEPETLAOXTOC	P.P. SEGUNDA FRACCIÓN DEL RANCHO SAN TELMO	MARIANO JOSÉ LUIS CABRERA BLANCAS	32.00	48,000.00
21	TEXCOCO	PB1803048	TEPETLAOXTOC	P.P. LOS YEMIMIS	ROSA MARÍA VÁZQUEZ TOLEDANO	3.00	4,500.00
22	TEXCOCO	PB1903043	TEPETLAOXTOC	P.P. FRACCIÓN DEL RANCHO SAN FRANCISCO	JOSÉ LUIS DE LA ROSA ZAMORA	33.00	49,500.00
23	TEXCOCO	PB1903051	TEPETLAOXTOC	EJIDO CONCEPCIÓN JOLALPAN	JAIME DELGADILLO MEDINA	6.00	9,000.00
24	TEXCOCO	PB1903083	TEPETLAOXTOC	P.P. LOTE DENOMINADO HUEYMILPA	MELQUIADES BASTIDA ESPINOSA	2.00	3,000.00
25	TEXCOCO	PB1903054	TEXCOCO	EJIDO TEQUEXQUINHUAC	MA. FÉLIX ESPEJEL PARAMO	10.00	15,000.00
26	TEXCOCO	PB1903024	TEXCOCO	BIENES COMUNALES SAN MIGUEL TLAIXPAN	ODILÓN AGUILAR ROMERO	21.00	31,500.00
27	TEXCOCO	PB1903027	TEXCOCO	C.P. LAS CRUCES Y LA SIBERIA	ÁNGEL LEYVA OVALLE	139.00	208,500.00
28	TEXCOCO	PB1903089	TEXCOCO	EJIDO COATLINCHAN	PONCIANO GUILLERMO MERAZ RAMOS	51.00	76,500.00
29	TEXCOCO	PB1903090	TEXCOCO	EJIDO SANTIAGO CUAUTLALPAN	OSBALDO GALICIA ESPINOSA	15.00	22,500.00
29	SUBTOTAL REGIÓN TEXCOCO					699.00	1,048,500.00
1	TEJUPILCO	PB1904146	AMATEPEC	C.P. PARCELAS 229, 230, 231, 232, 235 Y 361 Z1 P1/1 DEL EJIDO SAN JOSE DEL PALMAR	SOCRATES PEREZ AVILES	10.00	15,000.00
2	TEJUPILCO	PB1804053	AMATEPEC	P.P. INMUEBLE UBICADO EN LA EX HACIENDA DE MATUZ	MISAEAL SALAZAR ACUÑA	10.00	15,000.00
3	TEJUPILCO	PB1904063	AMATEPEC	P.P. INMUEBLE DENOMINADO LOS HUIZACHES, UBICADO EN LA DELEGACIÓN DE LOS COAHUILOTES	DANIEL RAMIREZ VENCES	4.00	6,000.00

NO.	REGIÓN	FOLIO	MUNICIPIO	NOMBRE DEL PREDIO	BENEFICIARIO O REPRESENTANTE LEGAL	SUPERFICIE ASIGNADA (HA)	MONTO (\$)	
4	TEJUPILCO	PB1904046	LUVIANOS	C.P. PARCELA No. 3338 Z1 P1/1 DE LA COMUNIDAD SAN JUAN ACATITLÁN EL GRANDE Y PARCELA UBICADA EN PARAJE CONOCIDO CERRO LA MUSICA.	JUAN MARINES SIMÓN	6.00	9,000.00	
5	TEJUPILCO	PB1904099	LUVIANOS	P.P. PARCELA 2918 Z1 P1/1 DE LA COMUNIDAD SAN JUAN ACATITLÁN EL GRANDE	ABEL CALLES MONDRAGÓN	20.00	30,000.00	
6	TEJUPILCO	PB1804123	LUVIANOS	C.P. PARCELAS No. 1537 Z1 P1/1 Y 3821 Z1 P1/1 DE LA COMUNIDAD SAN JUAN ACATITLÁN EL GRANDE	HERACLIO AGUILAR JUAN	6.00	9,000.00	
7	TEJUPILCO	PB1804196	LUVIANOS	P.P. PARCELA No. 3320 Z1 P1/1 DE LA COMUNIDAD DE SAN JUAN ACATITLÁN EL GRANDE	MARÍA CASIANO CASIANO	7.00	10,500.00	
8	TEJUPILCO	PB1904031	LUVIANOS	P.P. FRACCIÓN NUMERO UNO DEL INMUEBLE CONOCIDO CON LOS NOMBRES DEL RANCHO LA ESTANCIA, LOS SABINOS O LOS TEPEHUAJES	AVELINO RUIZ SARABIA	16.00	24,000.00	
9	TEJUPILCO	PB1804107	LUVIANOS	P.P. TERRENO QUE SE ENCUENTRA UBICADO EN RINCÓN DE ARRAYANES	PAULINO SUAREZ CHAPARRO	7.00	10,500.00	
10	TEJUPILCO	PB1804315	LUVIANOS	C.P. PARCELAS 1747 Z1 P1/1, 1746 Z-1 P1 Y 2157 Z1 P1/1 DE LA COMUNIDAD SAN JUAN ACATITLÁN EL GRANDE Y UNA PARCELA UBICADA EN LA COMUNIDAD DE EL CAPIRE	SILVERIO CALLES MONDRAGÓN	13.00	19,500.00	
11	TEJUPILCO	PB1804332	LUVIANOS	P.P. PARCELA 2191 Z1 P1/1, UBICADA EN LA COMUNIDAD SAN JUAN ACATITLÁN EL GRANDE	REYNALDO VALENTIN VALDEZ	3.00	4,500.00	
12	TEJUPILCO	PB1904051	LUVIANOS	P.P. PARCELA 152 Z1 P1/1 DE LA COMUNIDAD SAN JUAN ACATITLÁN EL GRANDE Y PARCELA QUE SE ENCUENTRA EN EL PARAJE DENOMINADO EL ESCOBETILLO	EVA GONZALEZ ARIAS	3.00	4,500.00	
13	TEJUPILCO	PB1904096	LUVIANOS	P.P. PARCELA No. 2915 Z1 P1/1 DE LA COMUNIDAD SAN JUAN ACATITLÁN EL GRANDE	NICOLAS CALLES ZEPEDA	2.00	3,000.00	
14	TEJUPILCO	PB1904092	LUVIANOS	P.P. PARCELA 963 Z1 P1/1 DE LA COMUNIDAD SAN JUAN ACATITLÁN EL GRANDE	MARIA ESTEVEZ ARCADIO	2.00	3,000.00	
15	TEJUPILCO	PB1904143	LUVIANOS	P.P. PARCELA 1764 Z1 P1 DE LA COMUNIDAD SAN JUAN ACATITLÁN EL GRANDE	AUDON CRUZ HERNANDEZ	1.00	1,500.00	
16	TEJUPILCO	PB1804046	TEJUPILCO	P.P. PARCELA No. 1107 Z1 P1/1 DEL EJIDO SAN ANTONIO DEL ROSARIO Y ANEXOS	MIGUELINA GARCÍA VARGAS	7.00	10,500.00	
17	TEJUPILCO	PB1804342	TEJUPILCO	P.P. PARCELA No. 983 Z1 P1/1 DEL EJIDO IXTAPAN	ARIEL JUAN RAMIREZ	5.00	7,500.00	
18	TEJUPILCO	PB1804343	TEJUPILCO	P.P. PREDIO DENOMINADO CIRUELOS	EVELIA ARROYO GASPAR	4.00	6,000.00	
19	TEJUPILCO	PB1904045	TEJUPILCO	P.P. INMUEBLE UBICADO EN RIO TOPILAR	JIMENA CAMPUZANO BERNAL	10.00	15,000.00	
20	TEJUPILCO	PB1904038	TEMASCALTEPEC	BIENES COMUNALES SAN MATEO DE LOS RANCHOS Y SUS ANEXOS MESA GRANDE, LA COMUNIDAD, SANTA ANA Y EL POTRERO	EMILIO ESTRADA REYES	57.00	85,500.00	
21	TEJUPILCO	PB1904066	TEMASCALTEPEC	EJIDO SAN LUCAS DEL PULQUE	ISIDRO OSORIO DE JESUS	5.00	7,500.00	
22	TEJUPILCO	PB1904009	TEMASCALTEPEC	EJIDO SAN MIGUEL OXTOTILPAN	LEONEL ALVAREZ VERTIZ	40.00	60,000.00	
23	TEJUPILCO	PB1904086	TEMASCALTEPEC	EJIDO EJIDO SAN ANDRES DE LOS GAMA	MARCIAL ESCOBAR SANTANA	3.00	4,500.00	
24	TEJUPILCO	PB1904084	TEMASCALTEPEC	P.P. INMUEBLE DENOMINADO EL MIMBRE	ELODIA ESCOBAR SANCHEZ	2.00	3,000.00	
25	TEJUPILCO	PB1804201	TLATLAYA	P.P. DENOMINADO RANCHO SAN JUAN UBICADO EN SAN JUAN TETITLÁN	BENJAMÍN CONZUELO CASTILLO	76.00	114,000.00	
26	TEJUPILCO	PB1804132	TLATLAYA	C.P. PARCELA 700 Z-1 P1/1 Y 699 Z-1 P1/1 DEL EJIDO SANTA ANA SICATECOYAN	AGUSTÍN TRUJILLO LÓPEZ	15.00	22,500.00	
27	TEJUPILCO	PB1804188	TLATLAYA	C.P. PARCELA 659 Z1 P1/1 DEL EJIDO SAN ANTONIO DEL ROSARIO Y ANEXOS	ISAÍAS GILES VALLE	27.00	40,500.00	
28	TEJUPILCO	PB1804186	TLATLAYA	P.P. PARCELA No. 201 Z1 P1/1 DEL EJIDO RINCÓN GRANDE	DAVID PÉREZ BENÍTEZ	21.00	31,500.00	
29	TEJUPILCO	PB1804049	TLATLAYA	C.P. PARCELAS 121 Z1 P1/1 Y 155 Z1 P1 EJIDO SAN FELIPE TEPEHUASTITLÁN	AMADEO LUCIO ALPIZAR	4.00	6,000.00	
30	TEJUPILCO	PB1804198	TLATLAYA	P.P. PARCELA 847 Z-2 P1/1 DEL EJIDO RINCON DEL AHUACATE Y SUS ANEXOS	EULALIA CRUZ RÍOS	3.00	4,500.00	
31	TEJUPILCO	PB1804240	TLATLAYA	P.P. INMUEBLE UBICADO EN EL PARAJE DENOMINADO "ESPIÑO"	GUILEBALDO CARBAJAL ESCOBAR	18.00	27,000.00	
32	TEJUPILCO	PB1904059	TLATLAYA	P.P. PREDIO UBICADO EN EL PARAJE DENOMINADO LIMON E INMUEBLE UBICADO EN PALMAR GRANDE	GREGORIO CARBAJAL ESCOBAR	5.00	7,500.00	
33	TEJUPILCO	PB1904054	TLATLAYA	P.P. TERRENO DE LOS LLAMADOS DE COMÚN REPARTIMIENTO DENOMINADO PALOS BLANCOS	GUADALUPE PEREZ ZAMORA	10.00	15,000.00	
33	SUBTOTAL REGIÓN TEJUPILCO						422.00	633,000.00
1	ATLACOMULCO	PB1805132	ACAMBAY	P.P. INMUEBLE UBICADO EN EL POBLADO DE AGOSTADERO	JUAN GARCÍA GONZÁLEZ	10.00	15,000.00	
2	ATLACOMULCO	PB1905183	ACAMBAY	P.P. PARCELA UBICADA EN EL PARAJE DENOMINADO SUBIDA A LA CRUZ	TOMAS HERNANDEZ TREJO	4.00	6,000.00	




NO.	REGIÓN	FOLIO	MUNICIPIO	NOMBRE DEL PREDIO	BENEFICIARIO O REPRESENTANTE LEGAL	SUPERFICIE ASIGNADA (HA)	MONTO (\$)
3	ATLACOMULCO	PB1905080	ACULCO	EJIDO JURICA	JUSTINIANO DOMÍNGUEZ VILLAFUERTE	21.00	31,500.00
4	ATLACOMULCO	PB1905141	ACULCO	BIENES COMUNALES SANTIAGO OXTOC TOXHIE	BERNABE DE JESUS MARTINEZ	15.00	22,500.00
5	ATLACOMULCO	PB1905186	ATLACOMULCO	BIENES COMUNALES SAN JUAN DE LOS JARROS	JAIME GONZÁLEZ LÓPEZ	38.00	57,000.00
6	ATLACOMULCO	PB1905083	ATLACOMULCO	P.P. LA PROVIDENCIA	JORGE COLIN PLATA	9.00	13,500.00
7	ATLACOMULCO	PB1905061	CHAPA DE MOTA	P.P. INMUEBLE UBICADO EN LA RANCHERÍA DE LA PALMA	ROBERTO GIL RODRÍGUEZ	2.00	3,000.00
8	ATLACOMULCO	PB1905123	CHAPA DE MOTA	BIENES COMUNALES SAN MIGUEL CHAPA DE MOTA	MIGUEL SÁNCHEZ SÁNCHEZ	10.00	15,000.00
9	ATLACOMULCO	PB1905043	CHAPA DE MOTA	BIENES COMUNALES SAN JUAN TUXTEPEC	ALEJANDRO MARCOS SÁNCHEZ	16.00	24,000.00
10	ATLACOMULCO	PB1905171	CHAPA DE MOTA	EJIDO SAN FRANCISCO DE LAS TABLAS	ROGELIO LORENZO VICENTE	15.00	22,500.00
11	ATLACOMULCO	PB1905080	CHAPA DE MOTA	P.P. MONTES DE SAN ANTONIO TUXTEY	PEDRO GUILLERMO HURTADO SALAZAR	24.00	36,000.00
12	ATLACOMULCO	PB1905062	CHAPA DE MOTA	C.P. PARCELA 93, 102, 182, 203 Y 217 Z1 P1/1 DEL EJIDO LA PALMA	ROBERTO GIL RODRÍGUEZ	1.00	1,500.00
13	ATLACOMULCO	PB1905103	EL ORO	P.P. PARCELA 4508 Z1 P3/3 DEL EJIDO TAPAXCO	CELSO MORENO MARTINEZ	1.00	1,500.00
14	ATLACOMULCO	PB1905125	EL ORO	C.P. PARCELAS 3230 Y 3233 Z-1 P3 DEL EJIDO TAPAXCO	ARTURO ANTONIO PADILLA MEJIA	2.00	3,000.00
15	ATLACOMULCO	PB1905158	EL ORO	EJIDO SANTA ROSA DE GUADALUPE	JOEL MARTINEZ ALVAREZ	30.00	45,000.00
16	ATLACOMULCO	PB1905117	IXTLAHUACA	EJIDO SAN JERÓNIMO IXTLAPANTONGO	SANTIAGO GARCIA MARTINEZ	20.00	30,000.00
17	ATLACOMULCO	PB1805092	IXTLAHUACA	P.P. UNA FRACCIÓN DE TERRENO DENOMINADA EX HACIENDA DE MARO	RODOLFO JAVIER FUENTES GONZÁLEZ	3.00	4,500.00
18	ATLACOMULCO	PB1905007	JILOTEPEC	EJIDO EL ROSAL	ALEJANDRO CRUZ REYES	37.00	55,500.00
19	ATLACOMULCO	PB1905114	JILOTEPEC	C.P. INMUEBLES DENOMINADOS SAN JOSE, CERCA LARGA Y EL JAGUEY	ROBERTO OCTAVIO LUGO GARCIA	4.00	6,000.00
20	ATLACOMULCO	PB1905055	JOCOTITLAN	P.P. INMUEBLE DENOMINADO BUENA VISTA	ROQUE ANTONIO SANCHEZ SANCHEZ	3.00	4,500.00
21	ATLACOMULCO	PB1905081	MORELOS	P.P. PARCELA 456 Z1 P1/1 DEL EJIDO SAN LORENZO MALACOTA	JOAQUÍN MIRANDA MERCADO	5.00	7,500.00
22	ATLACOMULCO	PB1805125	MORELOS	C.P. PARCELAS 2899 Z1 P1/1, 3070 Z1 P1/1, 3071 Z1 P1/1, 197 Z-1 P1/1, 207 Z-1 P1/1 Y 228 Z-1 P1/1 DE LA COMUNIDAD SAN LORENZO MALACOTA	PAZ CESARIO ORDOÑEZ	2.00	3,000.00
23	ATLACOMULCO	PB1905035	MORELOS	EJIDO SAN MARCOS TLAZALPA	DARIO GABINO REYES PEREZ	35.00	52,500.00
24	ATLACOMULCO	PB1805037	SAN FELIPE DEL PROGRESO	P.P. PORCIÓN NORTE DEL RANCHO SAN ANTONIO DE LAS HUERTAS	J REFUGIO GARCÍA MILLÁN	8.00	12,000.00
25	ATLACOMULCO	PB1805043	SAN FELIPE DEL PROGRESO	P.P. INMUEBLE UBICADO EN SANTA ANA NICHI	NICOLÁS GONZÁLEZ REBOLLO	4.00	6,000.00
26	ATLACOMULCO	PB1805044	SAN FELIPE DEL PROGRESO	C.P. HACIENDA DE BONCHETE, RANCHO DEL CALVARIO DEL CARMEN Y RANCHO DEL CARMEN	ZEFERINO ESQUIVEL GARCÍA	13.00	19,500.00
27	ATLACOMULCO	PB1805093	SAN FELIPE DEL PROGRESO	P.P. PARCELA 644 Z-1 P1/1 DEL EJIDO SAN PEDRO EL ALTO	JOSÉ CONCEPCIÓN PERALTA GARCÍA	2.00	3,000.00
28	ATLACOMULCO	PB1805065	SAN FELIPE DEL PROGRESO	EJIDO SAN PEDRO EL ALTO	NICOLÁS MIRELES MORALES	47.00	70,500.00
29	ATLACOMULCO	PB1805018	SAN FELIPE DEL PROGRESO	C.P. PARCELAS 776 Z-2 P1/1 Y 768 Z-2 P1/1, DEL EJIDO SAN NICOLAS DE GUADALUPE	FACUNDO LUCIO DOMÍNGUEZ	2.00	3,000.00
30	ATLACOMULCO	PB1805184	SAN FELIPE DEL PROGRESO	P.P. FRACCIÓN DEL TERRENO TRES ESTRELLAS	JUSTINO LUCIO JIMÉNEZ	5.00	7,500.00
31	ATLACOMULCO	PB1805183	SAN FELIPE DEL PROGRESO	P.P. FRACCIÓN DE TERRENO DENOMINADO SAN ANTONIO	DOMINGO RAMÓN EDUARDO PRIMERO	13.00	19,500.00
32	ATLACOMULCO	PB1905054	SAN FELIPE DEL PROGRESO	P.P. FRACCIÓN DE RANCHO EL CONSUELO	LILIANA PEDRAZA VALLES	9.00	13,500.00
33	ATLACOMULCO	PB1905093	SAN FELIPE DEL PROGRESO	P.P. PARCELA 485 Z1 P2/2 DEL EJIDO EL FRESNO NICHE	PABLO VELAZQUEZ GARCIA	1.00	1,500.00
34	ATLACOMULCO	PB1905132	SAN FELIPE DEL PROGRESO	P.P. PARCELA 309 Z1 P2/2 DEL EJIDO SAN JERONIMO PILITAS	GUSTAVO BECERRIL LOPEZ	2.00	3,000.00
35	ATLACOMULCO	PB1905151	SAN FELIPE DEL PROGRESO	EJIDO LA PURÍSIMA CONCEPCIÓN	JUAN HERNANDEZ VENEGAS	8.00	12,000.00
36	ATLACOMULCO	PB1805079	SAN JOSÉ DEL RINCÓN	C.P. PARCELA NO. 624 Z-1P1/2, 850 Z-1P1/2 Y 854 Z-1 P1/2 DEL EJIDO EL GUARDA, LA LAGUNITA	JOSÉ FRANCISCO JIMÉNEZ CHÁVEZ	2.00	3,000.00


NO.	REGIÓN	FOLIO	MUNICIPIO	NOMBRE DEL PREDIO	BENEFICIARIO O REPRESENTANTE LEGAL	SUPERFICIE ASIGNADA (HA)	MONTO (\$)
37	ATLACOMULCO	PB1905067	SAN JOSÉ DEL RINCÓN	P.P. LOMA PANDA QUE FORMO PARTE DEL RANCHO SAN JOAQUÍN Y LOMA PANDA	JUVENAL SALGADO GRANADOS	16.00	24,000.00
38	ATLACOMULCO	PB1805057	SAN JOSÉ DEL RINCÓN	P.P. DOS FRACCIONES DE TERRENO DEL RANCHO DENOMINADO LOMA PANDA	JOSÉ MARCIAL SALGADO GRANADOS	12.00	18,000.00
39	ATLACOMULCO	PB1805027	SAN JOSÉ DEL RINCÓN	C.P. PARCELAS No. 792 Z-1 P1/2 Y 790 Z-1 P1/2 DEL EJIDO SAN JUAN PALO SECO	PRÓSPERO MERLOS MONDRAGÓN	5.00	7,500.00
40	ATLACOMULCO	PB1805007	SAN JOSÉ DEL RINCÓN	C.P. PARCELAS NO. 1382, 1393, 2038 Y 2358 Z1 P1/1 DEL EJIDO EL DEPOSITO	JOSÉ LUIS GARDUÑO MERLOS	4.00	6,000.00
41	ATLACOMULCO	PB1805080	SAN JOSÉ DEL RINCÓN	P.P. FRACCIÓN DE TERRENO RÚSTICA NUMERO UNO EN EL POBLADO DE YONDESE	JOSÉ LUIS RODRÍGUEZ VILCHIS	4.00	6,000.00
42	ATLACOMULCO	PB1805041	SAN JOSÉ DEL RINCÓN	P.P. FRACCIÓN DE TERRENO RUSTICA NUMERO CINCO EN EL POBLADO DE YONDESE	JOSÉ LUIS RODRÍGUEZ HURTADO	8.00	12,000.00
43	ATLACOMULCO	PB1805023	SAN JOSÉ DEL RINCÓN	C.P. PARCELAS No. 1335 Z1 P1/1 Y 1337 Z1 P1/1, DEL EJIDO EL DEPOSITO	EUSEBIO GARDUÑO LÓPEZ	1.00	1,500.00
44	ATLACOMULCO	PB1805026	SAN JOSÉ DEL RINCÓN	C.P. PARCELAS 1338 Z1 P1/1 Y 1334 Z1 P1/1, DEL EJIDO EL DEPOSITO	ROSALINDA MARTÍNEZ TÉLLEZ	1.00	1,500.00
45	ATLACOMULCO	PB1805074	SAN JOSÉ DEL RINCÓN	P.P. FRACCIÓN DE TERRENO DEL RANCHO DE LAS TINAJAS E INMUEBLES UBICADOS EN EL RANCHO DE MAYORAZGO	JOSÉ MACARIO GERARDO REYES POSADAS	16.00	24,000.00
46	ATLACOMULCO	PB1805005	SAN JOSÉ DEL RINCÓN	C.P. PARCELAS No. 378 Z-1 P1/2, 304 Z-1 P1/2, DEL EJIDO SAN JUAN PALO SECO	JOSÉ ARISTEO MONDRAGÓN GUZMÁN	3.00	4,500.00
47	ATLACOMULCO	PB1805013	SAN JOSÉ DEL RINCÓN	P.P. PARCELA NO. 379 Z-1P1/2 DEL EJIDO SAN JUAN PALO SECO	ALEJANDRO MONDRAGÓN COBIELLES	2.00	3,000.00
48	ATLACOMULCO	PB1805216	SAN JOSÉ DEL RINCÓN	C.P. PARCELAS NO. 556 Z-1 P1/2 Y 577 Z-1 P1/2 DEL EJIDO SAN JUAN PALO SECO	JULIO LÓPEZ DÍAZ	2.00	3,000.00
49	ATLACOMULCO	PB1805020	SAN JOSÉ DEL RINCÓN	C.P. PARCELAS 1341, 1347, 1461 Z1P1/1 DEL EJIDO PUEBLO NUEVO	ALEJANDRO CASIMIRO RAMÍREZ	5.00	7,500.00
50	ATLACOMULCO	PB1905028	SAN JOSÉ DEL RINCÓN	P.P. POTRERO LA TRAMPA	HÉCTOR RODRÍGUEZ VILCHIS	1.00	1,500.00
51	ATLACOMULCO	PB1805185	SAN JOSÉ DEL RINCÓN	P.P. RANCHO DENOMINADO EL PINTADO	ROLANDO SALGADO CONTRERAS	2.00	3,000.00
52	ATLACOMULCO	PB1905001	SAN JOSÉ DEL RINCÓN	C.P. PARCELAS 411 Z4 P1/2 Y 189 Z-3 P1/2 DEL EJIDO LA TRAMPA	JOSÉ LUIS RODRÍGUEZ VILCHIS	2.00	3,000.00
53	ATLACOMULCO	PB1905002	SAN JOSÉ DEL RINCÓN	P.P. PARCELA 830 Z-2 P1/1 DEL EJIDO JALTEPEC	JUAN AVILA GARCÍA	2.00	3,000.00
54	ATLACOMULCO	PB1905010	SAN JOSÉ DEL RINCÓN	P.P. EL PORVENIR	JUAN BASTIDA ESQUIVEL	15.00	22,500.00
55	ATLACOMULCO	PB1905013	SAN JOSÉ DEL RINCÓN	P.P. PARCELA 58 Z1 P1/2 DEL EJIDO SAN FELIPE DE JESUS	RODOLFO HURTADO ESQUIVEL	1.00	1,500.00
56	ATLACOMULCO	PB1905012	SAN JOSÉ DEL RINCÓN	C.P. PARCELAS 57 Z-1 P1/2 Y 40 Z-1 P1/2 DEL EJIDO SAN FELIPE DE JESÚS	RAUL GARCIA GARDUÑO	1.00	1,500.00
57	ATLACOMULCO	PB1905011	SAN JOSÉ DEL RINCÓN	P.P. PARCELA 81 Z-1 P1/2 DEL EJIDO SAN FELIPE DE JESUS	HERMILO VALENTIN ESQUIVEL VAZQUEZ	2.00	3,000.00
58	ATLACOMULCO	PB1905020	SAN JOSÉ DEL RINCÓN	EJIDO SAN ANTONIO PUEBLO NUEVO	IGNACIO CRUZ ANICETO	18.00	27,000.00
59	ATLACOMULCO	PB1905036	SAN JOSÉ DEL RINCÓN	C.P. PARCELAS 372 Z-1 P1/1 Y 451 Z-1 P1/1 DEL EJIDO LA SOLEDAD	ANDRES CRUZ JAVIER	4.00	6,000.00
60	ATLACOMULCO	PB1905068	SAN JOSÉ DEL RINCÓN	P.P. TERRENO DE LA FRACCIÓN MORELOS DE LA EXHACIENDA DE SAN ONOFRE	ALFONSO ARNULFO REYES ROMERO	4.00	6,000.00
61	ATLACOMULCO	PB1905094	SAN JOSÉ DEL RINCÓN	P.P. PARCELA 127 Z-1 P1/1 DEL EJIDO BUENAVISTA CASA BLANCA	EMILIO HUITRON CRUZ	1.00	1,500.00
62	ATLACOMULCO	PB1905124	SAN JOSÉ DEL RINCÓN	P.P. PARCELA 574 Z1 P1/1 DEL EJIDO SAN ANTONIO PUEBLO NUEVO	ANDRES REYES MAYA	4.00	6,000.00
63	ATLACOMULCO	PB1905146	SAN JOSÉ DEL RINCÓN	P.P. PREDIO RUSTICO UBICADO EN EL POBLADO DE GUADALUPE BUENAVISTA	ODILON HURTADO ESQUIVEL	2.00	3,000.00
64	ATLACOMULCO	PB1905163	SAN JOSÉ DEL RINCÓN	P.P. PARCELA 564 Z1 P1/1 DEL EJIDO SAN ANTONIO PUEBLO NUEVO	MARCELINO MAYA GARCIA	1.00	1,500.00
65	ATLACOMULCO	PB1905182	SAN JOSÉ DEL RINCÓN	EJIDO EL DEPOSITO	ANTONIO SANCHEZ VALDEZ	4.00	6,000.00
66	ATLACOMULCO	PB1805215	SOYANIKUILPAN DE JUÁREZ	EJIDO RANCHERIA DE DAXTHI	JUAN PÉREZ MARTÍNEZ	23.00	34,500.00
67	ATLACOMULCO	PB1905177	TEMASCALCINGO	EJIDO PUENTE DE ANDARO	JUANA AGUSTINA AGUILAR HERNÁNDEZ	22.00	33,000.00
68	ATLACOMULCO	PB1805126	TEMASCALCINGO	P.P. FRACCIÓN No. TRES DEL PREDIO DENOMINADO IXTAPA (P.P. GAMBOA)	BEATRIZ VALDES MERCADO	2.00	3,000.00
69	ATLACOMULCO	PB1905063	TEMASCALCINGO	EJIDO EL ENCINO	JOSÉ CARREÑO MORALES	123.00	184,500.00
70	ATLACOMULCO	PB1905015	TEMASCALCINGO	P.P. TERRENO RUSTICO UBICADO EN SAN PEDRO EL ALTO	RICARDO BENITO MARQUEZ MARTINEZ	2.00	3,000.00




NO.	REGIÓN	FOLIO	MUNICIPIO	NOMBRE DEL PREDIO	BENEFICIARIO O REPRESENTANTE LEGAL	SUPERFICIE ASIGNADA (HA)	MONTO (\$)	
71	ATLACOMULCO	PB1905025	TEMASCALCINGO	BIENES COMUNALES SAN MATEO EL VIEJO	UBALDO MARTINEZ REYES	4.00	6,000.00	
72	ATLACOMULCO	PB1905064	TEMASCALCINGO	C.P. PARCELAS 3374, 3375, 3376, 3378 Y 3379 Z7 P4/4 DEL EJIDO CERRITO DE CARDENAS SCN. GABINO VAZQUEZ	ELOY CONCEPCION MIRANDA UGALDE	2.00	3,000.00	
73	ATLACOMULCO	PB1905173	TEMASCALCINGO	EJIDO SAN MATEO EL VIEJO	GIFRAN MORALES DE LA LUZ	10.00	15,000.00	
74	ATLACOMULCO	PB1805178	TIMILPAN	EJIDO SANTIAGO MAXDA	CARLOS BARDOMIANO DE JESUS	6.00	9,000.00	
75	ATLACOMULCO	PB1805107	VILLA DEL CARBÓN	C.P. SILVICULTORES UNIDOS DE LA CUENCA DEL ALTO PANUCO S.P.R. DE R.L.	J CARMEN ROBLEDO MÁRQUEZ	56.00	84,000.00	
76	ATLACOMULCO	PB1805170	VILLA DEL CARBÓN	C.P. UNA FRACCIÓN DEL RANCHO DENOMINADO SAN RAFAEL Y FRACCIÓN SEGUNDA DE LAS QUE SE DIVIDIO EL RANCHO SAN RAFAEL	JOSÉ CRUZ CRUZ	15.00	22,500.00	
77	ATLACOMULCO	PB1805172	VILLA DEL CARBÓN	C.P. PRODUCTORES RURALES DE ZACAPEXCO S.P.R. DE R.L. PARCELAS 2769, 3573, 3575, 3834, 3857, 4018, 4071 Z1 P1/1 Y 47 Z1 P2.	EUSEBIO PERALTA GÓMEZ	13.00	19,500.00	
78	ATLACOMULCO	PB1905157	VILLA DEL CARBÓN	BIENES COMUNALES SAN GERÓNIMO ZACAPEXCO	ALEJANDRO PERALTA GONZALEZ	24.00	36,000.00	
79	ATLACOMULCO	PB1805150	VILLA DEL CARBÓN	C.P. PARCELAS 5935 Y 5934 Z1 P 1/1 DE LA COMUNIDAD SAN JERONIMO ZACAPEXCO	JACOBO GONZÁLEZ MONROY	15.00	22,500.00	
80	ATLACOMULCO	PB1805148	VILLA DEL CARBÓN	P.P. INMUEBLE DENOMINADO LA CAPILLA	RAÚL ALCÁNTARA GARCÍA	3.00	4,500.00	
81	ATLACOMULCO	PB1905026	VILLA DEL CARBÓN	EJIDO SAN JERONIMO ZACAPEXCO	JUAN VÁSQUEZ CRUZ	83.00	124,500.00	
82	ATLACOMULCO	PB1805163	VILLA DEL CARBÓN	C.P. PARCELAS 555 Z15 P1/2 Y 556 Z15 P1/2 DEL EJIDO MONTE DE PEÑA	HILARIO BARRERA MIRANDA	3.00	4,500.00	
83	ATLACOMULCO	PB1805164	VILLA DEL CARBÓN	C.P. PARCELAS 894 Z-1 P2/2 Y 895 Z1 P2/2 DEL EJIDO MONTE DE PEÑA	JAIME BARRERA MIRANDA	2.00	3,000.00	
84	ATLACOMULCO	PB1805165	VILLA DEL CARBÓN	P.P. PARCELA 891 Z-1 P2/2 DEL EJIDO MONTE DE PEÑA	ÁNGEL BARRERA MIRANDA	1.00	1,500.00	
85	ATLACOMULCO	PB1805166	VILLA DEL CARBÓN	P.P. PARCELA 893 Z1 P2/2 DEL EJIDO MONTE DE PEÑA	URBANO BARRERA MIRANDA	1.00	1,500.00	
86	ATLACOMULCO	PB1805167	VILLA DEL CARBÓN	P.P. PARCELA 403 Z7 P1/2 DEL EJIDO MONTE DE PEÑA	ABEL BARRERA MIRANDA	1.00	1,500.00	
87	ATLACOMULCO	PB1805171	VILLA DEL CARBÓN	C.P. PARCELAS 691 Z-1 P1/1 Y 696 Z-1 P1/1 DEL EJIDO SAN LORENZO EL VIEJO (A) PUEBLO NUEVO	JUAN CESAREO ROQUE	2.00	3,000.00	
88	ATLACOMULCO	PB1805219	VILLA DEL CARBÓN	C.P. PARCELAS 130, 273, 311, 588, 2114 Y 2156 Z1 P1/1 DEL EJIDO SAN LORENZO EL VIEJO (A) PUEBLO NUEVO	JORGE MARTÍNEZ MARTÍNEZ	3.00	4,500.00	
89	ATLACOMULCO	PB1805222	VILLA DEL CARBÓN	C.P. PARCELAS 2043 Z1 P1/1, 779 Z1 P1/1, 701 Z1 P1/1, 1871 Z1 P1/1, 370 Z1 P1/1, 972 Z-1 P1/1 DEL EJIDO SAN LORENZO EL VIEJO (A) PUEBLO NUEVO	JUAN MANUEL GONZALEZ BARTOLO	1.00	1,500.00	
90	ATLACOMULCO	PB1805225	VILLA DEL CARBÓN	C.P. PARCELAS 1666 Z1 P1/1, 1864 Z1 P1/1, 716 Z-1 P1/1 Y 2044 Z1 P1/1 DEL EJIDO SAN LORENZO EL VIEJO (A) PUEBLO NUEVO	MARGARITO BALTAZAR MARTÍNEZ	1.00	1,500.00	
91	ATLACOMULCO	PB1905008	VILLA DEL CARBÓN	EJIDO SAN LUIS ANAHUAC	FEDERICO JIMENEZ ANGELES	7.00	10,500.00	
92	ATLACOMULCO	PB1905037	VILLA DEL CARBÓN	P.P. PARCELA 421 Z7 P1/2 DEL EJIDO MONTE DE PEÑA	PAULO MARTINEZ GARCIA	1.00	1,500.00	
93	ATLACOMULCO	PB1905039	VILLA DEL CARBÓN	P.P. PARCELA 422 Z7 P1/2 DEL EJIDO MONTE DE PEÑA	ARMANDO BARRERA MALDONADO	1.00	1,500.00	
94	ATLACOMULCO	PB1905065	VILLA DEL CARBÓN	P.P. PARCELA 2414 Z1 P1/1 DE LA COMUNIDAD SAN JERONIMO ZACAPEXCO	VICTORIO CRUZ CRUZ	2.00	3,000.00	
95	ATLACOMULCO	PB1905077	VILLA DEL CARBÓN	P.P. PARCELA 448 Z3 P4/4 DEL EJIDO SAN MARTIN CACHIHUAPAN	ANGEL JIMENEZ JIMENEZ	1.00	1,500.00	
96	ATLACOMULCO	PB1905091	VILLA DEL CARBÓN	P.P. PARCELA 379 Z1 P4/4 DEL EJIDO SAN MARTIN CACHIHUAPAN	ELICEO JIMENEZ JIMENEZ	1.00	1,500.00	
97	ATLACOMULCO	PB1905099	VILLA DEL CARBÓN	C.P. PARCELAS 925, 931 Y 932 Z1 P1/1 DEL EJIDO SAN LORENZO EL VIEJO PUEBLO NUEVO Y UNA PROPIEDAD DENOMINADA EL SALTO	PEDRO PEDRO ROSAS	1.00	1,500.00	
98	ATLACOMULCO	PB1905152	VILLA DEL CARBÓN	EJIDO SAN LORENZO EL VIEJO (A) PUEBLO NUEVO	JOAQUIN MACARIO MARTINEZ	2.00	3,000.00	
99	ATLACOMULCO	PB1905144	VILLA DEL CARBÓN	C.P. PARCELAS 585 Z17 P1/2, 586 Z17 P1/2, 915 Z-5 P2/2, 1017 Z5 P2/2, 941 Z-6 P2/2 DEL EJIDO MONTE DE PEÑA	EVERARDO GARCIA VASQUEZ	1.00	1,500.00	
100	ATLACOMULCO	PB1905156	VILLA DEL CARBÓN	C.P. PARCELAS 371 Y 546 DEL EJIDO SAN LORENZO EL VIEJO (A) PUEBLO NUEVO	HELADIO ANGELES CEVERO	1.00	1,500.00	
101	ATLACOMULCO	PB1905162	VILLA DEL CARBÓN	P.P. PARTE DE TERRENO PENASCO DE PROPIEDAD PARTICULAR UBICADO EN EL BARRIO DE EL PALOMAR DEL PUEBLO DE SAN LUIS TAXHIMAY	JULIO MARTINEZ JIMENEZ	2.00	3,000.00	
102	ATLACOMULCO	PB1905168	VILLA DEL CARBÓN	P.P. PARCELA 6306 Z1 P1/1 DE LA COMUNIDAD SAN JERONIMO ZACAPEXCO	ROBERTO GONZALEZ MARTINEZ	1.00	1,500.00	
103	ATLACOMULCO	PB1905172	VILLA DEL CARBÓN	P.P. PARCELA 4015 Z1 P1/1 DE LA COMUNIDAD SAN JERONIMO ZACAPEXCO	PEDRO ANTONIO GONZALEZ	1.00	1,500.00	
103	SUBTOTAL REGIÓN ATLACOMULCO						1,006.00	1,509,000.00




NO.	REGIÓN	FOLIO	MUNICIPIO	NOMBRE DEL PREDIO	BENEFICIARIO O REPRESENTANTE LEGAL	SUPERFICIE ASIGNADA (HA)	MONTO (\$)
1	COATEPEC HARINAS	PB1806030	ALMOLOYA DE ALQUISIRAS	C.P. PARCELA 231 Z-1 P1/1 Y PARCELA 180 Z-1 P1/1 DEL EJIDO PLAN DE VIGAS	GRACIANO HÉCTOR MERCADO MARTÍNEZ	3.00	4,500.00
2	COATEPEC HARINAS	PB1906001	ALMOLOYA DE ALQUISIRAS	P.P. PARCELA 24 Z-1 P1/1 DEL EJIDO PLAN DE VIGAS	ROMUALDO SÁNCHEZ CASTAÑEDA	1.00	1,500.00
3	COATEPEC HARINAS	PB1806022	ALMOLOYA DE ALQUISIRAS	P.P. PARCELA 197 Z-1 P1/1 DEL EJIDO PLAN DE VIGAS	AMADO ESPINAL HERNÁNDEZ	2.00	3,000.00
4	COATEPEC HARINAS	PB1806123	ALMOLOYA DE ALQUISIRAS	P.P. PARCELA 96 Z-1 P1/1 DEL EJIDO PLAN DE VIGAS	FÉLIX FLORES AGUILAR	2.00	3,000.00
5	COATEPEC HARINAS	PB1806077	ALMOLOYA DE ALQUISIRAS	P.P. PARCELA 51 Z1 P1/1 DEL EJIDO PLAN DE VIGAS	MELECIO ÁLVAREZ FLORES	1.00	1,500.00
6	COATEPEC HARINAS	PB1906026	ALMOLOYA DE ALQUISIRAS	BIENES COMUNALES ALMOLOYA DE ALQUISIRAS	FERNANDO CRUZ GÓMEZ	13.00	19,500.00
7	COATEPEC HARINAS	PB1806029	ALMOLOYA DE ALQUISIRAS	P.P. PARCELA 131 Z-1 P1/1 DEL EJIDO PLAN DE VIGAS	GONZALO SÁNCHEZ MENDOZA	1.00	1,500.00
8	COATEPEC HARINAS	PB1906095	COATEPEC HARINAS	C.P. AGUA AMARGA Y FRACCIÓN NORTE DE LA EX HACIENDA DENOMINADA AGUA AMARGA	J. TRINIDAD SOTO GALINDO	10.00	15,000.00
9	COATEPEC HARINAS	PB1806026	COATEPEC HARINAS	EJIDO CHILTEPEC	MATEO GONZÁLEZ CARBAJAL	9.00	13,500.00
10	COATEPEC HARINAS	PB1806010	COATEPEC HARINAS	P.P. PARCELA 124 Z3 P1/2 DEL EJIDO PALO SECO	ÁNGEL ALVARADO QUINTANA	1.00	1,500.00
11	COATEPEC HARINAS	PB1806106	COATEPEC HARINAS	C.P. PARCELAS 115 Z-1 P1/2, 377 Z-1 P1/2, 376 Z-1 P1/2 DEL EJIDO CHILTEPEC	DIANA ESQUIVEL LÓPEZ	3.00	4,500.00
12	COATEPEC HARINAS	PB1806105	COATEPEC HARINAS	C.P. PARCELAS 113 Y 378 Z1 P1/2 DEL EJIDO CHILTEPEC	BENJAMÍN ESQUIVEL CARBAJAL	3.00	4,500.00
13	COATEPEC HARINAS	PB1906127	COATEPEC HARINAS	P.P. PARCELA 368.371 Y 372 Z-1 P1/2 DEL EJIDO CHILTEPEC	ROBERTO ESQUIVEL CARBAJAL	2.00	3,000.00
14	COATEPEC HARINAS	PB1906132	COATEPEC HARINAS	P.P. PARCELA 381 Z1 P1/1 DE LA COMUNIDAD CHILTEPEC HIDALGO	VICTOR MANUEL ESQUIVEL CASTILLO	1.00	1,500.00
15	COATEPEC HARINAS	PB1806003	OCUILAN	P.P. GUAILLILOMA, JURISDICCIÓN LAS TROJES	J. JESÚS TORRES PERETE	3.00	4,500.00
16	COATEPEC HARINAS	PB1806039	OCUILAN	C.P. INMUEBLES UBICADOS EN LOS PARAJES DENOMINADOS SAN ANDRÉS, LA CIENEGA, YERBA BUENA E INMUEBLE UBICADO EN EL MUNICIPIO DE OCUILAN DE ARTEGA	EDUARDO MANRIQUE CONTRERAS	10.00	15,000.00
17	COATEPEC HARINAS	PB1906052	OCUILAN	P.P. UBICADO EN EL PARAJE DENOMINADO TEOCALTZINGO	CATALINA CRISTINO RAYMUNDO	1.00	1,500.00
18	COATEPEC HARINAS	PB1806043	OCUILAN	P.P. PUENTE DE VIGAS	HILARIO BARRETO GONZÁLEZ	1.00	1,500.00
19	COATEPEC HARINAS	PB1806049	OCUILAN	P.P. OCOTENCO Y EL CUANCO	PAULINO NERI CARLOS	1.00	1,500.00
20	COATEPEC HARINAS	PB1806037	OCUILAN	P.P. CUELLAPAN	ANTONIO CARLOS SERAPIO	2.00	3,000.00
21	COATEPEC HARINAS	PB1806045	OCUILAN	P.P. TEXOCOCHUITE	J. ASUNCIÓN ROSALINO FUENTES	2.00	3,000.00
22	COATEPEC HARINAS	PB1806042	OCUILAN	C.P. PREDIO PARTICULAR UBICADO EN LA LOCALIDAD DE LOMAS DE TEOCALTZINGO EN EL PARAJE DENOMINADO COMO EL MIRTO DE LAS TROJES	FELIPE VELÁZQUEZ GONZÁLEZ	1.00	1,500.00
23	COATEPEC HARINAS	PB1806002	OCUILAN	P.P. UBICADO EN LOS PARAJES SAN JASTENCO Y SAN ANDRÉS CONOCIDO COMO YANCUICAPA	GUILLERMO MORELOS PICHARDO	3.00	4,500.00
24	COATEPEC HARINAS	PB1806007	OCUILAN	C.P. POTRERO I Y POTRERO II	TOMÁS ORTEGA ORTIZ	1.00	1,500.00
25	COATEPEC HARINAS	PB1806035	OCUILAN	C.P. UBICADO EN EL PARAJE EL POTRERO Y TRES PREDIOS MÁS	APOLONIO DEVORA ENSASTEGUI	4.00	6,000.00
26	COATEPEC HARINAS	PB1806014	OCUILAN	C.P. EL POTRERO Y LAS OVEJAS	FELIPE VÁZQUEZ ENSASTEGUI	3.00	4,500.00
27	COATEPEC HARINAS	PB1806050	OCUILAN	P.P. INMUEBLE UBICADO EN EL PARAJE DE SAN ANDRÉS DE LA DELEGACIÓN SANTA MÓNICA	ROBERTO ARELLANO ENCARNACIÓN	7.00	10,500.00
28	COATEPEC HARINAS	PB1806005	OCUILAN	P.P. EL CARACOL	ROGELIO GONZÁLEZ MARCOS	5.00	7,500.00
29	COATEPEC HARINAS	PB1806008	OCUILAN	C.P. PREDIO UBICADO EN EL PARAJE OCUILANCINGO Y LA BARRANCA MUERTA	ORLANDO GONZÁLEZ CASTILLO	3.00	4,500.00
30	COATEPEC HARINAS	PB1806047	OCUILAN	P.P. EL JAVONCILLO	MARÍA LUISA CONTRERAS LEÓN	5.00	7,500.00
31	COATEPEC HARINAS	PB1806075	OCUILAN	C.P. EL POTRERO Y DOS PREDIO MÁS	SIMÓN MICHUA LARES	7.00	10,500.00
32	COATEPEC HARINAS	PB1806011	OCUILAN	C.P. UBICADO EN EL PARAJE LA LOMITA Y TRES PREDIOS MÁS	MARÍA PEÑA ENSASTEGUI	3.00	4,500.00
33	COATEPEC HARINAS	PB1806073	OCUILAN	P.P. UBICADO EN EL PARAJE DENOMINADO SAN ANDRES	ELOY ARELLANO VALERO	3.00	4,500.00
34	COATEPEC HARINAS	PB1806181	OCUILAN	P.P. SAN ANDRÉS	RIGOBERTO GOMEZ PEÑA	2.00	3,000.00




NO.	REGIÓN	FOLIO	MUNICIPIO	NOMBRE DEL PREDIO	BENEFICIARIO O REPRESENTANTE LEGAL	SUPERFICIE ASIGNADA (HA)	MONTO (\$)	
35	COATEPEC HARINAS	PB1906014	OCUILAN	C.P. PREDIOS UBICADOS EN LOS PARAJES CONOCIDOS COMO CULLAPA Y LA CIENEGA	MA FELIX JACINTO DIAZ	6.00	9,000.00	
36	COATEPEC HARINAS	PB1906126	OCUILAN	P.P. TERRENO UBICADO EN SAN ANDRES Y PARAJE ACATITLA	PAULA DEVORA ENSASTEGUI	2.00	3,000.00	
37	COATEPEC HARINAS	PB1806182	TENANCINGO	C.P. PARCELA 378 Y 380 Z1 /P1 DE LA COMUNIDAD SAN JUAN XOCHIACA	GUILEBALDO NOE LÓPEZ LÓPEZ	2.00	3,000.00	
38	COATEPEC HARINAS	PB1806052	TEXCALTITLÁN	P.P. PARCELA NO. 148 Z-6 P1/1 DEL EJIDO LA GAVIA CHICA	MARCOS HERNÁNDEZ SANTANA	3.00	4,500.00	
39	COATEPEC HARINAS	PB1806155	TEXCALTITLÁN	C.P. PARCELAS 2398 Z13P2/2 E INMUEBLE UBICADO EN EL POBLADO DE SANTA MARIA	JORGE HERNÁNDEZ ESQUIVEL	1.00	1,500.00	
40	COATEPEC HARINAS	PB1906024	TEXCALTITLÁN	EJIDO TEXCALTITLÁN	OSCAR ESCOBAR ROJAS	1.00	1,500.00	
41	COATEPEC HARINAS	PB1806148	TEXCALTITLÁN	P.P. PARCELA 2240 Z13P2/2 DEL EJIDO TEXCALTITLÁN	JOSÉ CRUZ CALIXTO ALBARRÁN	1.00	1,500.00	
42	COATEPEC HARINAS	PB1806156	TEXCALTITLÁN	C.P. PARCELA 2252 Z13P2/2 DEL EJIDO TEXCALTITLÁN	MOISÉS HERNÁNDEZ ÁLVAREZ	1.00	1,500.00	
43	COATEPEC HARINAS	PB1806161	TEXCALTITLÁN	P.P. ESCUELA SECUNDARIA TÉCNICA AGROPECUARIA NO. 10	CARLOS JOAQUIN OLVERA ALMAZAN	3.00	4,500.00	
44	COATEPEC HARINAS	PB1906130	TEXCALTITLÁN	C.P. PARCELAS 517, 552 Y 602 Z1 P2/2 DEL EJIDO TEXCALTITLÁN	FACUNDO SALINAS COLÍN	2.00	3,000.00	
45	COATEPEC HARINAS	PB1806054	TEXCALTITLÁN	C.P. TERRENO QUE SE ENCUENTRA UBICADO EN EL PARAJE LA CAÑADA Y PARCELA 532-2 P1/1 DEL EJIDO GAVIA CHICA	JOAQUÍN LÓPEZ CORONA	1.00	1,500.00	
46	COATEPEC HARINAS	PB1906021	TEXCALTITLÁN	P.P. PARCELA 45 Z-2 P1/1 DEL EJIDO VENTA MORALES	JAIME MERCADO HERNÁNDEZ	6.00	9,000.00	
47	COATEPEC HARINAS	PB1806082	TEXCALTITLÁN	P.P. FRACCIÓN DEL RANCHO EL PEDREGAL	MARÍA TERESA DE LA ROSA PALOMINO	23.00	34,500.00	
48	COATEPEC HARINAS	PB1806032	TEXCALTITLÁN	C.P. PARCELAS 139 Z-1 P1/1 Y 138 Z-1 P1/1 DEL EJIDO VENTA MORALES	BULMARO GONZÁLEZ FLORES	2.00	3,000.00	
49	COATEPEC HARINAS	PB1806138	TEXCALTITLÁN	P.P. TERRENO QUE SE ENCUENTRA UBICADO EN EL PARAJE LA AVANZADA EN EL EJIDO LA GAVIA CHICA	RODOLFO SALINAS JAVIER	1.00	1,500.00	
50	COATEPEC HARINAS	PB1806139	TEXCALTITLÁN	P.P. PARCELA No. 459 Z2 P1/2 DEL EJIDO TEXCALTITLÁN	GUMERCINDO SANTANA HERNÁNDEZ	2.00	3,000.00	
51	COATEPEC HARINAS	PB1806162	TEXCALTITLÁN	C.P. PARCELA 64 Z-2 P1/1, 67 Z-2 P1/1 Y 69 Z-2 P1/1 DEL EJIDO VENTA MORALES	EFFRAIN MERCADO ARELLANO	5.00	7,500.00	
52	COATEPEC HARINAS	PB1806172	TEXCALTITLÁN	P.P. PARCELA 1604 Z11 P2/2 DEL EJIDO TEXCALTITLÁN	JOEL ESCOBAR SALINAS	1.00	1,500.00	
53	COATEPEC HARINAS	PB1906006	TEXCALTITLÁN	C.P. PARCELAS 3 Y 4 Z-Z P1/1 DEL EJIDO VENTA MORALES	SANTIAGO PEDRO BERNAL GONZALEZ	1.00	1,500.00	
54	COATEPEC HARINAS	PB1906124	TEXCALTITLÁN	P.P. PARCELA 2510 Z13 P2/2 DEL EJIDO TEXCALTITLÁN	ROMULO CALIXTO RAMIREZ	2.00	3,000.00	
55	COATEPEC HARINAS	PB1906120	TONATICO	C.P. TERRENO RUSTICO UBICADO EN EL PARAJE DENOMINADO "OJO DE AGUA" Y TERRENO DE LA FINCA "OJO DE AGUA", UBICADO EN RANCHO LA PUERTA	SARA GALINDO PIÑEYRO	12.00	18,000.00	
56	COATEPEC HARINAS	PB1806121	VILLA GUERRERO	BIENES COMUNALES SANTIAGO OXTOTITLÁN	LUIS FUENTES SÁNCHEZ	10.00	15,000.00	
56	SUBTOTAL REGIÓN COATEPEC HARINAS						207.00	310,500.00
1	VALLE DE BRAVO	PB1907162	AMANALCO	C.P. PARCELAS DEL EJIDO EL POTRERO AMANALCO	ANTONIO ACEVEDO CEBALLOS	14.00	21,000.00	
2	VALLE DE BRAVO	PB1907093	AMANALCO	C.P. PARCELA 91 Y 79 Z-1 P1/1 DEL EJIDO SAN MATEO	LEONISIO SANTANA COLÍN	1.00	1,500.00	
3	VALLE DE BRAVO	PB1807039	AMANALCO	C.P. PARCELAS 167 Z 2 P1/1 Y 150 Z 2 P1/1 DEL EJIDO EL POTRERO	GASPAR DE LA CRUZ ACEVEDO	4.00	6,000.00	
4	VALLE DE BRAVO	PB1807096	AMANALCO	P.P. INMUEBLE DENOMINADO LA MORENA	MARCO ANTONIO ARIAS VARGAS	7.00	10,500.00	
5	VALLE DE BRAVO	PB1807043	AMANALCO	P.P. PARCELA No. 261 Z-Z P1/1 DEL EJIDO AGUA BENDITA	AMADOR GARCÍA NIETO	3.00	4,500.00	
6	VALLE DE BRAVO	PB1807046	AMANALCO	P.P. PARCELA No. 273 Z-Z P1/1 DEL EJIDO AGUA BENDITA	LÁZARO GARCÍA CRUZ	2.00	3,000.00	
7	VALLE DE BRAVO	PB1907056	AMANALCO	EJIDO SAN JERONIMO	SATURNINO GERMAN GARDUÑO ESTRADA	37.00	55,500.00	
8	VALLE DE BRAVO	PB1907034	AMANALCO	C.P. PARCELAS 182 Z-1 P1/2, 226 Z-1 P1/2, 157 Z 1 P1/2, 324 Z-1 P1/2, 205 Z-1 P1/2, 158 Z-1 P1/2 Y 224 Z-1 P1/2 DEL EJIDO EL CAPULIN	ÁNGEL LÓPEZ BASTIDA	9.00	13,500.00	
9	VALLE DE BRAVO	PB1807124	AMANALCO	C.P. PARCELAS 575 Z-Z P1/2, 322 Z-1 P1/2, 371 Z-1 P1/2, 328 Z1 P1/2 Y 232 Z-1 P1/2 DEL EJIDO EL CAPULIN	SERAFÍN CARBAJAL VILCHIS	6.00	9,000.00	
10	VALLE DE BRAVO	PB1807127	AMANALCO	P.P. PARCELA 269 Z-1 P1/2 DEL EJIDO EL CAPULIN	GABINA CARRILLO PINEDA	4.00	6,000.00	
11	VALLE DE BRAVO	PB1807129	AMANALCO	P.P. PARCELA 92 Z-5 P1/1 DEL EJIDO AGUA BENDITA	ROBERTO ARTURO CARBAJAL ESCOBAR	1.00	1,500.00	




NO.	REGIÓN	FOLIO	MUNICIPIO	NOMBRE DEL PREDIO	BENEFICIARIO O REPRESENTANTE LEGAL	SUPERFICIE ASIGNADA (HA)	MONTO (\$)
12	VALLE DE BRAVO	PB1807131	AMANALCO	P.P. PARCELA 248 Z-Z P1/1 DEL EJIDO AGUA BENDITA	LAURA LETICIA FIERRO PONCE	2.00	3,000.00
13	VALLE DE BRAVO	PB1807132	AMANALCO	P.P. PARCELA 226 Z-Z P1/1 DEL EJIDO AGUA BENDITA	GABRIEL SALINAS ÁVILA	1.00	1,500.00
14	VALLE DE BRAVO	PB1807114	AMANALCO	P.P. PARCELA 536 Z-4 P1/2 DEL EJIDO EL CAPULIN	FRANCISCO LÓPEZ CARBAJAL	3.00	4,500.00
15	VALLE DE BRAVO	PB1807115	AMANALCO	P.P. PARCELA 251 Z-Z P1/1 DEL EJIDO AGUA BENDITA	AURELIO TAPIA ZARZA	2.00	3,000.00
16	VALLE DE BRAVO	PB1807116	AMANALCO	P.P. PARCELA 250 Z-Z P1/1 DEL EJIDO AGUA BENDITA	SANTOS SALINAS TAPIA	2.00	3,000.00
17	VALLE DE BRAVO	PB1807117	AMANALCO	C.P. PARCELAS 3 Z-1 P1/1 Y 167 Z-4 P1/1 DEL EJIDO AGUA BENDITA	RUTILO MANUEL COLÍN MARÍN	3.00	4,500.00
18	VALLE DE BRAVO	PB1907084	AMANALCO	EJIDO SAN BARTOLO AMANALCO	DAVID SALINAS JUSTO	34.00	51,000.00
19	VALLE DE BRAVO	PB1807103	AMANALCO	C.P. PARCELAS 117 Z-1 P1/2, 64 Z-1 P1/2 Y 93 Z1 P1/2 DEL EJIDO EL CAPULIN	DOMINGO QUINTERO ESQUIVEL	3.00	4,500.00
20	VALLE DE BRAVO	PB1907085	AMANALCO	EJIDO AMANALCO DE BECERRA	ABSALÓN GARCÍA REYES	20.00	30,000.00
21	VALLE DE BRAVO	PB1807160	AMANALCO	C.P. PARCELAS 391, 386 Y 387 Z-1 P1/2 DEL EJIDO EL CAPULIN	JORGE LUIS LOPEZ MEDINA	5.00	7,500.00
22	VALLE DE BRAVO	PB1907035	AMANALCO	C.P. PARCELAS 213 Z-1 P1/2, 315 Z-1 P1/2, 265 Z-1 P1/2 Y 49 Z-1 P1/2E DEL EJIDO EL CAPULIN	RAMIRO VALDEZ COLÍN	6.00	9,000.00
23	VALLE DE BRAVO	PB1807186	AMANALCO	C.P. PARCELAS 104 Z-1 P1/2 Y 50 Z-1 P1/2 DEL EJIDO EL CAPULIN	ALVARO CARBAJAL TORRES	2.00	3,000.00
24	VALLE DE BRAVO	PB1807101	AMANALCO	C.P. PARCELAS 247 Z-Z P1/1, 257 Z-Z P1/1, 252 Z-Z P1/1 Y 303 DEL EJIDO AGUA BENDITA	FRANCISCO CARBAJAL GONZÁLEZ	3.00	4,500.00
25	VALLE DE BRAVO	PB1907038	AMANALCO	EJIDO SAN MIGUEL TENEXTEPEC	CIRO TOMAS AMADO	85.00	127,500.00
26	VALLE DE BRAVO	PB1907128	AMANALCO	C.P. PARCELAS 30, 61 Y 62 Z-1 P1/1 DE LA COMUNIDAD RINCON DE GUADALUPE	JUAN DE LA CRUZ SALGADO	4.00	6,000.00
27	VALLE DE BRAVO	PB1907127	AMANALCO	C.P. PARCELAS 460 Y 461 Z-3 P1/2 DEL EJIDO EL CAPULIN	MATEO COLIN ESTRADA	4.00	6,000.00
28	VALLE DE BRAVO	PB1907160	AMANALCO	EJIDO CAPILLA VIEJA	LUCIANO HERNANDEZ SANCHEZ	11.00	16,500.00
29	VALLE DE BRAVO	PB1907175	AMANALCO	P.P. PARCELA 256 Z-Z P1/1 DEL EJIDO AGUA BENDITA	JOSAFAT GONZALEZ GONZALEZ	3.00	4,500.00
30	VALLE DE BRAVO	PB1807005	DONATO GUERRA	C.P. PARCELAS 200 Z-6 P1/1 Y 201 Z6 P1/1 DEL EJIDO SAN LUCAS TEXCALITLÁN	RIGOBERTO REYES VICTORIA	3.00	4,500.00
31	VALLE DE BRAVO	PB1807021	DONATO GUERRA	C.P. SABANILLA	ALEJANDRO JOAQUÍN MARTÍ GARCÍA	20.00	30,000.00
32	VALLE DE BRAVO	PB1907058	DONATO GUERRA	P.P. RANCHO LOS PINARES	MIGUEL ANGEL BECERRIL ROJAS	29.00	43,500.00
33	VALLE DE BRAVO	PB1907033	VILLA DE ALLENDE	C.P. CONSTITUCIÓN DE UNIÓN DE PROTECCIÓN ECOLÓGICA DEL EJIDO SAN MIGUEL	RAÚL DE LA O ÁVILA	14.00	21,000.00
34	VALLE DE BRAVO	PB1907134	VILLA DE ALLENDE	C.P. SAN JERÓNIMO	ANTONIO CAMACHO PIÑA	6.00	9,000.00
35	VALLE DE BRAVO	PB1907135	VILLA DE ALLENDE	C.P. ORGANIZACIÓN DE PRODUCTORES DE ÁRBOLES FORESTALES COMERCIALES DE LAS SABANAS A.L.P.R.	MAURILIO VALLE CASTILLO	77.00	115,500.00
36	VALLE DE BRAVO	PB1907143	VILLA DE ALLENDE	C.P. PRODUCTORES DE ÁRBOLES COMERCIALES DEL EJIDO SAN JOSÉ DE ALLENDE O LA CABECERA S.P.R DE R.L.	ÁLVARO HERNÁNDEZ GARCÍA	19.00	28,500.00
37	VALLE DE BRAVO	PB1807123	VILLA DE ALLENDE	C.P. PARCELAS 29 Z1 P1, 169 Z-1 P1/1, 588 Z-1 P1/1 Y 662 Z1 P1/1 DEL EJIDO SAN PABLO	CRISPIN MUNGUÍA GARCÍA	4.00	6,000.00
38	VALLE DE BRAVO	PB1907133	VILLA DE ALLENDE	C.P. SABANA TABORDA	ENCARNACIÓN RECILLAS ACEVEDO	14.00	21,000.00
39	VALLE DE BRAVO	PB1907132	VILLA DE ALLENDE	C.P. COMUNIDAD DE SAN PABLO	CORNELIO HERNÁNDEZ DE JESÚS	16.00	24,000.00
40	VALLE DE BRAVO	PB1907100	VILLA DE ALLENDE	C.P. SAN CAYETANO	JESÚS TULE GARCÍA	4.00	6,000.00
41	VALLE DE BRAVO	PB1907040	VILLA DE ALLENDE	C.P. LA SOLEDAD Y TERRENO UBICADO EN SABANA DE TABORDA	HÉCTOR MARTÍNEZ RUIZ	23.00	34,500.00
42	VALLE DE BRAVO	PB1907059	VILLA DE ALLENDE	C.P. PARCELAS 169, 466, 467, 534, 564, 571 Y 645 Z1 P1/2 DEL EJIDO LOS BERROS	JOSÉ GUADALUPE ZEPEDA VELÁZQUEZ	7.00	10,500.00
43	VALLE DE BRAVO	PB1807089	VILLA DE ALLENDE	P.P. PARCELA 328 Z-6 P1/1 DEL EJIDO VARE	ELISEO GARCÍA DÍAZ	2.00	3,000.00
44	VALLE DE BRAVO	PB1807163	VILLA DE ALLENDE	C.P. PARCELAS 753 Z-1 P1/1 Y 757 Z-1 P1/1 DE LA COMUNIDAD SANTA MARÍA Y SUS BARRIOS	REYNA LEÓN CELESTINO	5.00	7,500.00
45	VALLE DE BRAVO	PB1907142	VILLA DE ALLENDE	C.P. PARCELAS 195, 255, 407, 427, 563 Z1 P1/1 Y 704 Z6 P1/1 DEL EJIDO SAN PABLO	AGUSTÍN ESTRADA GARCÍA	6.00	9,000.00



NO.	REGIÓN	FOLIO	MUNICIPIO	NOMBRE DEL PREDIO	BENEFICIARIO O REPRESENTANTE LEGAL	SUPERFICIE ASIGNADA (HA)	MONTO (\$)	
46	VALLE DE BRAVO	PB1807130	VILLA DE ALLENDE	C.P. INMUEBLES UBICADOS EN SABANA TABORDA	ANTONIO REBOLLO ZAMORA	1.00	1,500.00	
47	VALLE DE BRAVO	PB1907151	VILLA DE ALLENDE	BIENES COMUNALES SAN PABLO MALACATEPEC	PONCIANO REMIGIO GARCIA	10.00	15,000.00	
48	VALLE DE BRAVO	PB1907017	VILLA DE ALLENDE	C.P. PARCELAS 198 Z-1 P1/1, 452 Z-1 P1/1, 695 Z1 P1/1, 706 Z1 P1/1, 696 Z1 P1/1, 694 Z8 P1/1 Y 707 Z8 P1/1 DE LA COMUNIDAD Y EJIDO SAN PABLO MALACATEPEC.	EUSEBIO MUNGUÍA RUBIO	6.00	9,000.00	
49	VALLE DE BRAVO	PB1807140	VILLA DE ALLENDE	EJIDO SAN CAYETANO	ARMANDO DE LA CRUZ TULE	13.00	19,500.00	
50	VALLE DE BRAVO	PB1807154	VILLA DE ALLENDE	C.P. PARCELAS 139 Z2 P1/1, 166 Z2 P1/1, 233 Z2 P1/1, 77 Z2 P1/1, 144 Z2 P1/1, 75 Z2 P1/1 Y 232 Z2 P1/1 DEL EJIDO SAN MIGUEL	CIRILO COLÍN RECILLAS	17.00	25,500.00	
51	VALLE DE BRAVO	PB1907062	VILLA DE ALLENDE	EJIDO EL JACAL	JORGE MARÍN DEL PILAR	35.00	52,500.00	
52	VALLE DE BRAVO	PB1907011	VILLA DE ALLENDE	C.P. VARIAS PARCELAS DE LOS EJIDOS LOS BERROS Y SAN CAYETANO	MARCELO ESCOBAR MARTINEZ	9.00	13,500.00	
53	VALLE DE BRAVO	PB1907136	VILLA DE ALLENDE	P.P. FRACCIÓN DE TERRENO QUE FORMO PARTE DEL RANCHO MORELOS	SERGIO OCTAVIO SCHAAR CHABAT	15.00	22,500.00	
54	VALLE DE BRAVO	PB1907131	VILLA DE ALLENDE	C.P. PARCELAS 247, 461 Y 494 Z1 P1/1 DEL EJIDO SAN PABLO	SOTERO APOLINAR GONZALEZ	2.00	3,000.00	
55	VALLE DE BRAVO	PB1907179	VILLA DE ALLENDE	P.P. PARCELAS 19 Z1 P1/1, 185 Z1 P1/1 Y 196 Z1 P1/1 DE LA COMUNIDAD SAN PABLO MALACATEPEC	EDILBERTO SALGUERO ARRIAGA	6.00	9,000.00	
56	VALLE DE BRAVO	PB1907180	VILLA DE ALLENDE	P.P. PARCELA 241 Z4 P2/2 DEL EJIDO MESAS DE SAN MARTIN	ANDRES PLIEGO QUINTERO	2.00	3,000.00	
57	VALLE DE BRAVO	PB1807011	VILLA VICTORIA	P.P. INMUEBLE DENOMINADO LA LAGUNILLA	JORGE LUIS CORTES VELÁZQUEZ	6.00	9,000.00	
58	VALLE DE BRAVO	PB1907053	VILLA VICTORIA	C.P. INMUEBLES UBICADOS EN LAGUNA SECA	GERMÁN FABILA TAPIA	18.00	27,000.00	
59	VALLE DE BRAVO	PB1807085	VILLA VICTORIA	EJIDO PALIZADA	JOSÉ DOMÍNGUEZ MARTÍNEZ	50.00	75,000.00	
60	VALLE DE BRAVO	PB1807008	VILLA VICTORIA	P.P. PARCELA 161 Z1 P2/11 DEL EJIDO SAN LUIS GAVIA	ANASTACIO BERNAL GARCÍA	6.00	9,000.00	
61	VALLE DE BRAVO	PB1907152	VILLA VICTORIA	C.P. PREDIOS DEL EJIDO VILLA VICTORIA	FIDEL SUAREZ VILCHIS	7.00	10,500.00	
62	VALLE DE BRAVO	PB1807061	VILLA VICTORIA	C.P. TERRENO FRACCIÓN 354 UBICADO EN SAN AGUSTÍN BERROS Y LAS FRACCIONES DE TERRENO 336 Y 338 UBICADAS EN LA ZONA DE SAN AGUSTÍN DE LA HACIENDA LA GAVIA	JOSÉ TRINIDAD ÁLVAREZ GARCÍA	59.00	88,500.00	
63	VALLE DE BRAVO	PB1807035	VILLA VICTORIA	P.P. PRÓTO-MONASTERIO AUTÓNOMO DE LA PURÍSIMA CONCEPCIÓN DE LA MADRE DE DIOS EN MEXICO, D.F. ASOCIACIÓN RELIGIOSA	ALICIA ESCOBAR LUEVANO	16.00	24,000.00	
64	VALLE DE BRAVO	PB1907101	VILLA VICTORIA	EJIDO DOLORES VAQUERIAS	SILVIANO RANGEL SOLÍS	15.00	22,500.00	
65	VALLE DE BRAVO	PB1807028	VILLA VICTORIA	P.P. INMUEBLE UBICADO EN DOMICILIO CONOCIDO EN SAN LUIS LA GAVIA	FERNANDO ESTRADA QUINTERO	6.00	9,000.00	
66	VALLE DE BRAVO	PB1907156	VILLA VICTORIA	EJIDO SAN DIEGO SUCHITEPEC	SALVADOR CAMACHO SEGUNDO	75.00	112,500.00	
67	VALLE DE BRAVO	PB1907107	VILLA VICTORIA	EJIDO SANTIAGO DEL MONTE	PEDRO BRÍGIDO MARTÍNEZ	12.00	18,000.00	
68	VALLE DE BRAVO	PB1807122	VILLA VICTORIA	C.P. PARCELAS 102 Z1 P1/7 Y 40 Z1 P1/7 DEL EJIDO SAN PEDRO DEL RINCON	J. ELEAZAR MONDRAGON ESQUIVEL	3.00	4,500.00	
69	VALLE DE BRAVO	PB1907025	VILLA VICTORIA	P.P. INMUEBLE UBICADO EN DOMICILIO CONOCIDO LAGUNA SECA	TOMÁS ACEVEDO QUINTERO	6.00	9,000.00	
70	VALLE DE BRAVO	PB1807171	VILLA VICTORIA	P.P. RANCHO LIBERTAD	MARCELINO ARMANDO CONTRERAS VILCHIS	6.00	9,000.00	
71	VALLE DE BRAVO	PB1807217	VILLA VICTORIA	C.P. PARCELAS 270 Z2 P1/1 Y 272 Z2 P1/1 DEL EJIDO SAN AGUSTIN ALTAMIRANO	FRANCISCO MUNGUÍA QUINTERO	3.00	4,500.00	
72	VALLE DE BRAVO	PB1907060	VILLA VICTORIA	P.P. INMUEBLE UBICADO EN D/C POBLADO DE SAN AGUSTÍN ALTAMIRANO	ALMA SOLEDAD REYES ESCAMILLA	40.00	60,000.00	
73	VALLE DE BRAVO	PB1907063	VILLA VICTORIA	P.P. EL JACAL	JOSÉ TRINIDAD ÁLVAREZ GARCÍA	13.00	19,500.00	
74	VALLE DE BRAVO	PB1907092	VILLA VICTORIA	P.P. INMUEBLE IDENTIFICADO COMO LA FRACCIÓN RESTANTE DE LA EXHACIENDA DE SUCHITEPEC	EDUARDO BRETON ASPE	62.00	93,000.00	
75	VALLE DE BRAVO	PB1907126	VILLA VICTORIA	C.P. PARCELAS E INMUEBLES UBICADOS EN SAN LUIS LA MANZANA	ANTONIO SALGADO ZARZA	10.00	15,000.00	
76	VALLE DE BRAVO	PB1907129	VILLA VICTORIA	C.P. PARCELAS 239, 246, 250, 252 Z1 P8/11 DEL EJIDO SAN LUIS E INMUEBLE UBICADO EN EL POBLADO DE SAN LUIS	MARGARITO SALGADO PICHARDO	5.00	7,500.00	
77	VALLE DE BRAVO	PB1907130	VILLA VICTORIA	C.P. PARCELAS DEL EJIDO PALIZADA	ERNESTO GARCIA VELAZQUEZ	10.00	15,000.00	
78	VALLE DE BRAVO	PB1907172	VILLA VICTORIA	C.P. PARCELAS 2296 Y 2604 Z1 P1/2 DEL EJIDO SAN DIEGO SUCHITEPEC	PABLO SANTIAGO LOPEZ	2.00	3,000.00	
78	SUBTOTAL REGIÓN VALLE DE BRAVO						1,076.00	1,614,000.00



NO.	REGIÓN	FOLIO	MUNICIPIO	NOMBRE DEL PREDIO	BENEFICIARIO O REPRESENTANTE LEGAL	SUPERFICIE ASIGNADA (HA)	MONTO (\$)	
1	AMECAMECA	PB1908009	AMECAMECA	EJIDO EMILIANO ZAPATA	JOSÉ LUIS LOPEZ JIMENEZ	9.00	13,500.00	
2	AMECAMECA	PB1908003	AMECAMECA	C.P. ASOCIACIÓN CIVIL DENOMINADA COORDINACIÓN VECINAL SACRAMONTE CHALCHUMOMOZCO	ROBERTO CONDE LIJANDRO	150.00	225,000.00	
3	AMECAMECA	PB1908010	AMECAMECA	P.P. INMUEBLE DENOMINADO NERIACO	RODRIGO JOSÉ JUAN PARRILLA GALICIA	1.00	1,500.00	
4	AMECAMECA	PB1908034	AYAPANGO	EJIDO SAN CRISTÓBAL POXTLA	PETRA MERCEDES ESPINOSA CONSTANTINO	7.00	10,500.00	
5	AMECAMECA	PB1908018	CHALCO	C.P. EL POTRERO Y EL ALCANFOR	JOSÉ LUIS BERNARDO DE LA RIVA PINAL	14.00	21,000.00	
6	AMECAMECA	PB1908029	CHALCO	EJIDO SAN MARTÍN CUAUTLALPAN	DANIEL RAYÓN FLORES	3.00	4,500.00	
7	AMECAMECA	PB1908027	CHALCO	EJIDO SANTA MARÍA HUEXOCULCO	RAYMUNDO DELGADILLO MARTINEZ	5.00	7,500.00	
8	AMECAMECA	PB1908030	ECATZINGO	BIENES COMUNALES SAN PEDRO ECATZINGO	CRESCENCIANO GUTIÉRREZ ARENAS	20.00	30,000.00	
9	AMECAMECA	PB1908039	IXTAPALUCA	EJIDO COATEPEC	SALVADOR PONCE ALEGRE	75.00	112,500.00	
10	AMECAMECA	PB1908002	IXTAPALUCA	EJIDO SAN FRANCISCO ACUAUTLA	GABRIEL CASTILLO CHAVARRIA	47.00	70,500.00	
11	AMECAMECA	PB1908032	IXTAPALUCA	EJIDO ZOQUIAPAN	APOLONIO DOMINGUEZ DOMINGUEZ	19.00	28,500.00	
12	AMECAMECA	PB1908020	JUCHITEPEC	EJIDO JUCHITEPEC	ISAÍAS CALVO HERNÁNDEZ	5.00	7,500.00	
13	AMECAMECA	PB1908035	JUCHITEPEC	C.P. PARCELAS 33 Z1 P3, 1940 Y 1952 Z1 P2/3 DEL EJIDO JUCHITEPEC	ANASTACIO RUEDA ENRIQUEZ	4.00	6,000.00	
14	AMECAMECA	PB1908022	TLALMANALCO	EJIDO TLALMANALCO	OCTAVIO RAMOS GARCÍA	22.00	33,000.00	
15	AMECAMECA	PB1908011	TLALMANALCO	P.P. RANCHO LA MESA	MA DOLORES IRMA RAYÓN RANGEL	4.00	6,000.00	
16	AMECAMECA	PB1908013	TLALMANALCO	EJIDO SAN JUAN ATZACUALOYA	FAUSTO SIGUENZA DE LA ROSA	13.00	19,500.00	
17	AMECAMECA	PB1908006	TLALMANALCO	P.P. LA LOMA	UBERTO CRESPO ROJAS	2.00	3,000.00	
18	AMECAMECA	PB1908014	TLALMANALCO	EJIDO RIO FRÍO	MANUEL OTLICA REYES	9.00	13,500.00	
18	SUBTOTAL REGIÓN AMECAMECA						409.00	613,500.00
486	TOTAL						5,043.00	7,564,500.00



LIC. EDGAR CONZUELO CONTRERAS
DIRECTOR GENERAL DE PROBOSQUE

